

UCHWAŁA NR LIV/501/2024
RADY GMINY RYCZYWÓŁ

z dnia 22 marca 2024 r.

**w sprawie przyjęcia Sołeckiej Strategii Rozwoju Wsi Lipa, Lipa Nowa,
Chlebowo na lata 2024-2029**

Na podstawie art. 18 ust. 2 pkt 6 ustawy z dnia 8 marca 1990 roku o samorządzie gminnym (Dz. U. z 2023 r., poz. 40 ze zm.) Rada Gminy Ryczywół uchwala, co następuje:

§ 1. Zatwierdza się Sołecką Strategię Rozwoju Wsi Lipa, Lipa Nowa, Chlebowo na lata 2024-2029 w brzmieniu załącznika do niniejszej uchwały.

§ 2. Wykonanie uchwały powierza się Wójtowi Gminy Ryczywół.

§ 3. Uchwała wchodzi w życie z dniem podjęcia.

Przewodniczący Rady
Gminy Ryczywół

Łukasz Krzyśko

SOŁECKA STRATEGIA ROZWOJU WSI

Lipa, Lipa Nowa, Chlebowo

w gminie Ryczywół

na lata styczeń 2024 – styczeń 2029



Dokument sporządzony przez przedstawicieli

Grupy odnowy wsi (*imię i nazwisko*):

- Paweł Gondek,
- Jacek Gondek,
- Szymon Chmielewski,
- Łukasz Chmielewski,
- Wojciech Hermann,
- Hubert Sobociński

z udziałem moderatora

Krzysztof Pacholak

[styczeń 2024]

SPIS TREŚCI:

	STRONA
1. WPROWADZENIE	3
2. KARTA DIAGNOZY	4
3. ANALIZA ZASOBÓW	9
4. ANALIZA SWOT	15
5. ANALIZA POTENCJAŁU	17
6. WIZJA WSI/MIEJSCOWOŚCI	20
7. PROGRAM DŁUGOTERMINOWY	21
8. PROGRAM KRÓKOTERMINOWY	26

1. WPROWADZENIE

Niniejszy dokument powstał w wyniku prac zespołu osób członków Grupy Odnowy Wsi - **sołectwa Lipa**, biorących udział w warsztatach w świetlicy wiejskiej w Dąbrówce Ludomskiej i w Lipie, w ramach programu Urzędu Marszałkowskiego Województwa Wielkopolskiego - „Wielkopolska Odnowa Wsi 2020+”. Strategia określa drogę do wyznaczonego celu, jakim jest poprawa warunków życia w sołectwie. Służy jego rozwojowi poprzez uporządkowanie działań podejmowanych przez różne grupy społeczności lokalnej. Ma **charakter integracyjny** w stosunku do mieszkańców, organizacji pozarządowych oraz urzędu gminy.

W toku prac nad strategią rozwoju wsi zrealizowano następujące zadania:

- Przeprowadzono analizę zasobów, które uświadomiły grupie, co ma jej wieś, czym dysponuje i jakie znaczenie mają te dobra dla dalszego rozwoju społeczności.
- Przeprowadzono analizę SWOT dla wsi, która określa jej **mocne i słabe** strony, występujące **szanse i zagrożenia** dla jej rozwoju.
- Sformułowano **wizję** hasłową i opisową - opis stanu miejscowości i jej społeczności lokalnej, jaki chcemy osiągnąć.
- Zaproponowano listę kluczowych zadań do realizacji w horyzoncie: krótkoterminowym oraz długoterminowym. Oba plany prowadzą do urzeczywistnienia zawartej w strategii wizji, wskazują w jaki sposób i jakimi środkami będziemy starali się ją osiągnąć.

KARTA DIAGNOZY ZAAWANSOWANIA ODNOWY WSI wraz ze sprawozdaniem z wizji w terenie

Gmina: Ryczywół

Sołectwo: Lipa

Liczba mieszkańców: 794

Wsie: Lipa (708), Chlebowo (17), Lipa Nowa (37), oraz osady: Lipa-Bagna (4), Lipa-Wojciechowo (28)

Baza odnowy	Zakres działań	*	Rozwój organizacyjny	*	Sterowanie rozwojem	*
A Inicjalna	brak działań		istnieje tylko rada sołecka		brak planowania działań w wymiarze całej wsi	
	działania fragment. lub dotyczące wąskiej grupy		rozproszone działanie organizacji			
	działania spontaniczne		zawiązana grupa odnowy wsi		opracowanie planu i programu odnowy dla całej wsi	
	porządkowanie wsi					
projekty startowe (z programu krótkoterminowego)		podejmuje się kroki na rzecz skoordynowania działań organizacji we wsi		planowanie w krótkim horyzoncie czasowym		
przekonywanie mieszkańców do idei odnowy wsi i integrowanie wokół pierwszych przedsięwzięć						
B Początkowa	różnorodne projekty (z programu długoterminowego) nastawione na usunięcie podstawowych barier i zaspokojenie głównych potrzeb	X	liczna grupa odnowy wsi (skupia przedstawicieli organizacji i instytucji)	X	systematyczne planowanie działań, (np. roczne plany rzeczowo-finansowe, kalendarze imprez)	
			zawiązane stowarzyszenie na rzecz rozwoju (odnowy) wsi	X	wykorzystywanie gminnych instrumentów wsparcia	X

	pobudzenie mieszkańców do odnowy własnych posesji		skoordynowane działanie organizacji obecnych we wsi		proste instrumenty komunikacji wewnętrznej	X
C Zaawansowana	projekty jakościowo zmieniające kluczowe obszary życia oraz kształtujące strukturę wsi	X	„koalicja” organizacji i instytucji na rzecz odnowy wsi		projektowanie działań (projekty)	X
	projekty wyróżniające wieś, kształtuje się centrum wiejskie	X	liczne stowarzyszenie odnowy wsi		pozyskiwanie środków zewnętrznych	X
	powszechne zaangażowanie mieszkańców w projekty publiczne		animacja aktywności poszczególnych grup mieszkańców		systematyczne planowanie rozwoju (aktualizowanie planu i programu odnowy wsi)	
	powszechna odnowa prywatnych posesji			rozwinięta komunikacja wewnętrzna		promocja wsi
	lokalnie oraz regionalnie powiązane ze sobą projekty wywołujące efekt synergiczny (nacisk na tworzenie miejsc pracy)		stowarzyszenie odnowy wsi instytucją rozwoju lokalnego (Centrum Aktywności Lokalnej)		kompleksowe i szczegółowe planowanie przestrzenne	
ukształtowane „centrum wiejskie”		rozwój wsi oparty na aktywności kluczowych grup mieszkańców (rolników, przedsiębiorców, młodzieży, kobiet) i stowarzyszeń		powszechny udział grup mieszkańców w strategicznym planowaniu rozwoju		
świadome kształtowanie czynników rozwoju (np. wykorzystania odnawialnych energii)			rozwinięta promocja oraz komunikacja z otoczeniem			

	projekty kreujące „wieś tematyczną”				instrumenty wsparcia działań prywatnych	
	dostosowanie projektów prywatnych do programu odnowy wsi					

Wstaw X gdy spełnia warunek

Sprawozdanie z wizji w terenie

Miejsce i data przeprowadzenia wizji: Lipa, dnia 10 stycznia 2024 r.

Uczestnicy:

- członek grupy odnowy wsi: Paweł Gondek – Sołtys wsi / Lider GOW
- moderatorzy odnowy wsi: Krzysztof Pacholak

Krótką charakterystyka wsi: *(aktywność mieszkańców, funkcjonujące organizacje pozarządowe, infrastruktura, charakter zabudowy, fundusze)*

Lipa to średniej wielkości miejscowość położona ok. 8 km na południowy – zachód od Ryczywołu. Poza miejscowością Lipa, sołectwo Lipa tworzą ponadto wsie: Chlebowo, Lipa Nowa oraz niewielkie osady Lipa-Bagna, Lipa-Wojciechowo. Wieś Lipa to typowa ulicówka (zabudowa głównie wzdłuż drogi gminnej przebiegającej przez wieś), choć budownictwo mieszkaniowe ostatnich lat ma charakter rozproszony. W pobliżu wsi znajduje się obszar Puszczy Noteckiej i rezerwatu przyrody Bagno Chlebowo – największy w Wielkopolsce kompleks torfowiskowy, który ustanowiono specjalnym obszarem ochrony siedlisk Natura 2000. Szczególną atrakcję kompleksu stanowią zalane wodą wyrobiska po kopalni torfu. Można tu spotkać wiele zagrożonych gatunków roślin, jak np. torfowiec, żurawinę błotną, wełniankę, bagno zwyczajne, borówkę brusznicę, wrzos pospolity, a także zwierząt, m.in. żmiję zygzakowatą, bobra czy żurawia. Chlebowskie bagna są miejscem urokliwym o każdej porze roku, jednak najlepszą porą na odwiedzin rezerwatu jest przełom maja i czerwca. Wówczas przypada moment kwitnienia bagna zwyczajnego, pokrywającego teren kobiercem białych kwiatów. Bagno Chlebowo idealnie nadaje się na rodzinny spacer, przejażdżkę rowerem. Tylko tu można spacerować wąskimi groblami pomiędzy torfiankami i podziwiać słońce odbijające się w kryształowo czystej, spokojnej wodzie. Na terenie wsi działają trzy stowarzyszenia: Lipski Klub Sportowy (działa od 1998 r.), Ochotnicza Straż Pożarna (działa od 1946 r.) – włączona w system KSRG, Stowarzyszenie „Nasza Lipa” (działa od 2008 r.), Stowarzyszenie „3xP – Puszcza Pełna Przygód”. Sołectwo posiada bogatą ofertę przedsięwzięć kulturalnych. Kilkuletnią tradycję mają imprezy organizowane przez stowarzyszenie „Nasza Lipa”: Dzień Kobiet, Dzień Seniora oraz Wieczór Pieśni Patriotycznych. Od 11 lat wszystkie organizacje działające na terenie wsi współpracują, przygotowując festyn rodzinny, dożynki sołeckie z zabawą taneczną na świeżym powietrzu, spotkanie wigilijne. Na terenie wsi odbywają się kiermasze ozdób na Boże Narodzenie i Wielkanoc. Dorośli przez cały rok w sali wiejskiej mogą uczestniczyć w warsztatach



artystycznych, ćwiczeniach rehabilitacyjnych. W okresie karnawału i z okazji andrzejek odbywają się zabawy taneczne. Amatorzy piłki nożnej mogą wspierać podczas rozgrywek Lipski Klub Sportowy. W sołectwie rozgrywany jest Turniej Tenisa Stołowego o Puchar Sołtysa i Turniej Piłki Piżkowej. Mieszkańcy mogą uczestniczyć w soleckich spływach kajakowych, wycieczkach i wyjazdach organizowanych przez stowarzyszenie „Nasza Lipa”. Bogata jest również oferta zajęć dla dzieci. Odbywają się tu półkolonie dla dzieci oraz zajęcia i wycieczki w czasie zimowych ferii. W karnawale odbywa się balik przebierańców. W sali wiejskiej przez cały rok prowadzone są zajęcia plastyczne/decoupage. 9 lata temu w Lipie została zlikwidowana Szkoła Podstawowa, obecnie dzieci dowożone są do Szkoły Podstawowej w Ludomach. We wsi znajduje się świetlica wiejska wraz z remizą OSP oraz zapleczem dla LKS. Obiekt wymaga częściowej modernizacji. Na terenie wsi znajduje się plac zabaw z wiatą oraz pełnowymiarowe boisko do piłki nożnej i siatkówki piżkowej. Przy drodze gminnej w kierunku na rezerwat „Bagna Chlebowo” znajduje się staw wraz z przyległym terenem. Miejsce to zostało w ostatnim czasie uporządkowane. Wieś jest zwodociągowana i skanalizowana. Na terenie wsi kursuje autobus komunikacji publicznej oraz zorganizowane są dowozy szkolne. Grupa Odnowy Wsi ma charakter grupy nieformalnej, której liderem jest sołtys. Gmina Ryczywół wyodrębniła fundusz solecki. Lipa dysponuje środkami w wysokości ok. 68 tys. zł (na rok 2024).

Z przeprowadzonej wizji w terenie sporządzono dokumentację fotograficzną (płyta CD).

Data: 10.01.2024 r.

Sporządził: Pacholak Krzysztof



Architektura sołectwa – droga wjazdowa



Budynek dawnej szkoły w Lipie



Świetlica wiejska z remiza OSP



Boisko sportowe



Teren rekreacyjny z placem zabaw



Tablica „Rowerem przez Bagno Chlebowo”

Analiza zasobów służy uświadomieniu sobie, co mamy i określeniu, jakie znaczenie mają te dobra dla dalszego rozwoju wsi/miejscowości. Wynikiem analizy zasobów jest spis dóbr materialnych i niematerialnych będących w posiadaniu społeczności lokalnej, które mogą być wykorzystane obecnie, bądź w przyszłości w realizacji przedsięwzięć odnowy wsi. Analiza zasobów przeprowadzona jest według ujednoczonego schematu. Znaczenie każdego z zasobów podlega ocenie, która wykorzystywana jest w dalszych analizach.

ANALIZA ZASOBÓW – część I					
RODZAJ ZASOBU*		Opis (nazwanie) zasobu jakim wieś dysponuje	Znaczenie zasobu (odpowiednio wstaw X)		
			MAŁE	DUŻE	WYRÓŻNIĄCE
PRZYRODNICZY	walory krajobrazu, rzeźby terenu	Rezerwat Bagno Chlebowo – wyrobiska po kopalni torfu zalane wodą.			X
	stan środowiska	Czyste środowisko, brak ośrodków przemysłowych/firm zanieczyszczających środowisko.		X	
	walory klimatu	umiarkowany	x		
	walory szaty roślinnej	W rezerwacie Bagno Chlebowo można spotkać wiele zagrożonych gatunków roślin, jak np. torfowiec, żurawinę błotną, welniankę, bagno zwyczajne, borówkę brusznicę, wrzos pospolity. Lasy sosnowe.			X
	cenne przyrodniczo obszary lub obiekty	Puszcza Notecka. Rezerwat przyrody Bagno Chlebowo – największy w Wielkopolsce kompleks torfowiskowy – ustanowiony specjalny obszar ochrony siedlisk Natura 2000. Sosna pospolita – uznana za pomnik przyrody.			X X
	świat zwierzęcy (ostoje, siedliska)	W rezerwacie Bagno Chlebowo - żmija zygzakowatą, bobry, żurawie, ponadto – jelenie sarny, dziki, wilki.		X	

	wody powierzchniowe (cieki, rzeki, stawy)	Stawy. Kanał Orłowski. W rejonie wsi początek bierze Kanał Ludomicki.	X X	X	
	wody podziemne	Obecnie wysoki stan wód gruntowych.		X	
	gleby	Gleby należące do kompleksu siódmego żytńskiego, bardzo słabego (żytnio – lubinowy).	X		
	kopaliny	Torf – obecnie już nie jest wydobywany.	X		
	walory geotechniczne				
KULTUROWY	walory architektury	Układ wsi - ulicówka Planowany do rozbiórki zabytkowy budynek szkoły	X X		
	walory przestrzeni wiejskiej publicznej	Ukształtowane Centrum wsi - boisko, sala wiejska, plac zabaw, wiata, siłownia zewnętrzna, remiza OSP, sklep w drugiej części wsi – teren przy stawie.		X X	
	walory przestrzeni wiejskiej prywatnej				
	zabytki i pamiątki historyczne	Brak obiektów wpisanych do rejestru zabytków. Występują obiekty objęte ochroną konserwatorską: zagroda nr 93 (dom, mur., l. 30-te XX w. obora, mur., l. 30-te XX w.), zagroda nr 113 (dom, mur., l. 30-te XX w., obora, mur., l. 30-te XX w.), cmentarz ewangelicki, XIX w. – nieczynny. Planowany do rozbiórki budynek dawnej szkoły.	X		X
	osobliwości kulturowe	W Lipie niegdyś został zbudowany samolot.			X
	miejsca, osoby i przedmioty kultu	Kapliczki i krzyże przydrożne (4). Zaniedbany nieczynny cmentarz ewangelicki.	X X		
	święta, odpusty, pielgrzymki				
	tradycje, obrzędy, gwara				

	legendy, podania i fakty historyczne	Miejscowość powstała w okresie osadnictwa ołęderskiego w Wielkopolsce, najprawdopodobniej w 1775 r. – była własnością Ignacego Lipskiego – wtedy utrwaliła się obecna nazwa miejscowości Lipa.	X		
	przekazy literackie	Książka pochodzącego z Lipy p. Henryka Wojtysiaka „Wplątany w ... historię, czyli moje wspomnienia o wsi Lipa część 1			X
	ważne postacie i przekazy historyczne	Dwóch powstańców wielkopolskich.	X		
	specyficzne nazwy	Nazwy części wsi: część wschodnia – Azja, północna i centralna – Kórnik, pozostałe nazwy części wsi Zejka, Olechowo, Piotrowo, Wojciechowo.	X		
	specyficzne potrawy				
	dawne zawody	Kowal, rzeźnik, piekarz.	X		
	zespoły artystyczne, twórcy	Poeta – Henryk Wojtysiak, (autor książki o Lipie – 1 część, w opracowaniu 2 część książki)			X

ANALIZA ZASOBÓW – część II

	RODZAJ ZASOBU	Opis (nazwanie) zasobu jakim wieś dysponuje	Znaczenie zasobu (odpowiednio wstaw X)		
			MAŁE	DUŻE	WYRÓŻNIĄCE
OBIEKTY I TERENY	działki pod zabudowę mieszkaniową	Występują działki pod zabudowę jednorodzinną.		X	
	działki pod domy letniskowe				
	działki pod zakłady usługowe i przemysł				
	pustostany mieszkaniowe	2 obiekty – pustostany. Pustostan – budynek po byłej szkole, planowany do rozbiórki	X X		
	pustostany poprzemysłowe	Kurnik.			
	tradycyjne nieużytkowane obiekty gospodarskie (stodoły, spichlerze, kuźnie, młyny, itp.)				

INFRASTRUKTURA SPOLECZNA	placze publicznych spotkań, festynów	Teren rekreacyjny z placem zabaw, wiatą, grillem, boiskiem sportowym (doprowadzony prąd i woda)		X	
	sale spotkań, świetlice, kluby	Świetlica wiejska z remizą, szatnia klubu sportowego		X	
	miejsca uprawiania sportu	Pełnowymiarowe boisko sportowe, boisko do siatkówki plażowej i siłownia zewnętrzna.		X	
	miejsca rekreacji	Stajnia „Huffero”.	X		
	ścieżki rowerowe, szlaki turystyczne	Szlak turystyczny w kierunku Chlebowa.			X
	szkoły	w Ludomach (Szkoła Podstawowa w Lipie funkcjonowała do 2014 r.)	X		
	przedszkola	w Ludomach.	X		
	biblioteki	w Ryczywole/Ludomach Punkt bookcrossingu w Sali wiejskiej	X		X
	placówki opieki społecznej	w Ryczywole	X		
	placówki służby zdrowia	w Ryczywole/Ludomach.	X		
INFRASTRUKTURA TECHNICZNA	wodociąg, kanalizacja	Wieś zwodociagowana i skanalizowana		X	
	drogi (nawierzchnia, oznakowanie oświetlenie)	Przez wieś przebiegają drogi: gminne Ludomki – Lipa nr 273534 P, Ludomy – Lipa nr 273532 P, Lipa – Lipa Bagna nr 273535 P, Lipa – Lipa Wojciechowo nr 273536 P, powiatowa na Chlebowo, wojewódzka Czarnków – Oborniki nr 178.	X		
	chodniki, parkingi, przystanki	3 przystanki: autobusy szkolne i linia Oborniki –		X	

		Ryzywól.			
	sieć telefoniczna i dostępność Internetu	Występuje.	X		
	telefonii komórkowa	Słaby zasięg.	X		
	inne				

ANALIZA ZASOBÓW – część III

RODZAJ ZASOBU	Opis (nazwanie) zasobu jakim wieś dysponuje	Znaczenie zasobu (odpowiednio wstaw X)			
		MAŁE	DUŻE	WYRÓZNIAJĄCE	
GOSPODARKA, ROLNICTWO	miejsca pracy (gdzie, ile?)	Stolarnia – D. Grządzielewski. Firma transportowa – Pocentek Transport	X X		
	znane firmy produkcyjne i zakłady usługowe i ich produkty				
	gastronomia				
	miejsca noclegowe				
	gospodarstwa rolne	Kilka gospodarstw rolnych (dominują małe gospodarstwa).	X		
	uprawy hodowle	Hodowla trzody chlewnej, bydła mlecznego, uprawa zbóż.	X		
	możliwe do wykorzystania odpady produkcyjne				
	zasoby odnawialnych energii	Pojedyncze instalacje fotowoltaiczne, pomp ciepła w budynkach mieszkalnych jednorodzinnych.	X		

ŚRODKI FINANSOWE I POZYSKIWANIE FUNDUSZY	środki udostępniane przez gminę	Środki w ramach funduszu sołeckiego udostępniane przez gminę – ok. 68 tys. zł.	X		
	środki wypracowywane	Praca społeczna mieszkańców na rzecz wsi.		X	
MIESZKAŃCY (KAPITAŁ SPOŁECZNY I LUDZKI)	autorytety i znane postacie we wsi	Stefan Chmielewski (nieżyjący strażak OSP, Jego imieniem nazywany był samochód OSP „Stefan”			X
	krajanie znani w regionie, w kraju i zagranicą	H. Wojtysiak – poeta, który pisze m.in. o Lipie, choć w Lipie nie mieszka.		X	
	osoby o specyficznej lub ważnej wiedzy i umiejętnościach, m.in. studenci	Mieszkanca wsi - umiejętność prowadzenia zajęć dla dzieci, półkolonii, organizacja wycieczek, przedsięwzięć integracyjnych.		X	
		Mieszkaniec Lipy – laureat wielu konkursów o przedsiębiorczości, pomysłowy mieszkaniec. A. Mieszkanca wsi – umiejętności rękodzielnicze.		X	
przedsiębiorcy, sponsorzy	Rajbud - B. Bednarz. Stol-Tok – Dariusz Grządzielewski, Dan-Dar – Danuta Grządzielewska, Gofrobud - Paweł Gondek, Firma remontowo-budowlana – Tomasz Gondek, SC Automatyka – Szymon Chmielewski, Centrum Usług Mechanicznych – Dawid Chmielewski, Stajnia Huffero – Agnieszka, Mikołaj Wołochowicz	X			

	osoby z dostępem do Internetu i umiejętnościami informatycznych	Powszechna umiejętność	X		
	pracownicy nauki				
	związki i stowarzyszenia	Na terenie sołectwa działają 3 stowarzyszenia: Lipski Klub Sportowy (od 1998 r.), Stowarzyszenie „Nasza Lipa” (od 2008 r.), Ochotnicza Straż Pożarna (od 1946 r.) 3xP – Puszcza Pełna Przygód			X
	kontakty zewnętrzne (np. z mediami)				
	współpraca zagraniczna i krajowa				
INFORMACJE DOSTĘPNE O WSI	publikatory, lokalna prasa	Strona gminy, lokalne gazety, m. in. Gazeta Obornicka.	X		
	książki, przewodniki	Książka byłego mieszkańca wsi Henryka Wojtasiaka- Wplątany w historię... Czyli moje wspomnienia o wsi Lipa.		X	
	strony www	Profile organizacji na portalach społecznościowych facebook (solecki, stowarzyszenia, klubu sportowego i OSP).		X	

Zasoby – wszelkie elementy materialne i niematerialne wsi i związanego z nią obszaru, które mogą być wykorzystane obecnie bądź w przyszłości w realizacji publicznych bądź prywatnych przedsięwzięć odnowy wsi. Zwrócić uwagę na elementy specyficzne i rzadkie (wyróżniające wieś). *Opracowanie: Ryszard Wilczyński*

Analiza SWOT (SWOT – skrót od angielskich słów odpowiadającym silnym i słabym stronom, szansom i zagrożeniom) służy przeanalizowaniu sytuacji obecnej, a także najbliższej przewidywalnej przyszłości pod kątem tego, czym dysponujemy, czego nam brakuje, co nam może pomóc, a czego powinniśmy starać się uniknąć, – aby nam nie szkodziło. Wynikiem analizy jest zestawienie atutów (mocne strony), braków (słabe strony), szans i zagrożeń. Pomaga to planować działania, zaspokajać potrzeby, wypełniać braki w sposób realny, w oparciu o zasoby, wykorzystując szanse i wkalkulowując ryzyko zagrożeń lub eliminując je.

SILNE STRONY (atuty wewnętrzne)	SŁABE STRONY (słabości wewnętrzne)
<ol style="list-style-type: none"> 1. Charakterystyczne elementy przestrzeni publicznej – drzewo lipa. T 2. Naturalne produkty lokalne, które mogą być wykorzystywane leczniczo, spożywczo – np. lipa, żurawina, borówka. T 3. Imprezy, z których Lipa jest znana, angażujące dużą liczbę mieszkańców, nawiązujące do tradycji rolniczych wsi (dożynki sołeckie, festyn rodzinny). T 4. Pamięć o zasłużonych mieszkańcach (wóz „Stefan”) i wydarzeniach historycznych (spisywanie historii wsi, wspomnienia budowanego niegdyś we wsi samolotu, tworzone publikacje i utwory o wsi). T 5. Wydana książka przez pochodzącego z Lipy Henryka Wojtasiaka „Wplątany w historię... Czyli moje wspomnienia o wsi Lipa. Część 1” (część druga w opracowaniu). T 6. Wieś cicha i spokojna, położona na skraju Puszczy Noteckiej, z dala od ruchu samochodów, czyste powietrze. J 7. Aktywnie działające stowarzyszenia. J 8. Działalność OSP (remiza, wóz strażacki) – jednostka działająca w ramach KSRRG, poczucie bezpieczeństwa mieszkańców. J 9. Lipski Klub Sportowy, spora liczba kibiców, tradycje sportowe. J 10. Aktywne profile na Facebooku – wszystkie stowarzyszenia oraz sołectwo posiadają swój profil. J 11. Licznie organizowane przedsięwzięcia integracyjne dla mieszkańców (imprezy plenerowe, wycieczki, wydarzenia w świetlicy). J 12. Bogata oferta zajęć dla dzieci (zajęcia plastyczne, rękodzieła, półkolonie, baliki). J 13. Dostępność komunikacyjna – publiczna komunikacja autobusowa (trasa Oborniki – Ryczywół). J 14. Infrastruktura sportowa przy świetlicy: pełnowymiarowe boisko do piłki nożnej, boisko do siatkówki plażowej. S 15. Wyremontowana świetlica wiejska. S 16. Wiata z grillem. S 17. Siłownia zewnętrzna. S 18. Wieś zwodociągowana. S 19. Wieś skanalizowana. S 20. Niski poziom bezrobocia wśród mieszkańców. B 21. Ambitni mieszkańcy, potrafiący dopasować się do potrzeb rynku pracy. B 	<ol style="list-style-type: none"> 1. Niedostateczne wykorzystanie charakterystycznych elementów i produktów lokalnych wsi w rozwoju poczucia wspólnoty mieszkańców i tożsamości wsi. T 2. Utrata rolniczego charakteru wsi. T 3. Groźący zawaleniem budynek byłej szkoły – konieczność rozbiórki charakterystycznego budynku we wsi. J 4. Brak sformalizowanej grupy odnowy wsi. J 5. Zły stan dróg i brak chodników. S 6. Brak infrastruktury odwodnienia terenu (zalewanie drogi w centrum wsi). S 7. Brak sceny zewnętrznej odczuwalny przy organizacji imprez na wolnym powietrzu. S 8. Brak pełnego oświetlenia boiska – nadmierna eksploatacja części oświetlonej boiska. S 9. Nieprzemyślane rozmieszczenie elementów palcu zabaw – brak miejsca na scenę, plac do tańczenia/ S 10. Zły stan murawy na boisku sportowym. S 11. Zły stan garażu remizy OSP. S 12. Brak zakładów pracy (miejsc pracy) we wsi. B 13. Mała liczba osób decydujących się na zakładanie działalności gospodarczej. B 14. Trudności w pozyskiwaniu dofinansowania zewnętrznego przez osoby odchodzące z rolnictwa/chcące założyć własną działalność gospodarczą. B 15. Małe wsparcie sponsorów dla inicjatyw sołeckich. B 16. Niezadowolająca promocja sołectwa (tereny pod zabudowę, niewykorzystanie przyrodniczego potencjału terenu na potrzeby generowania dochodu dla wsi). B

SZANSE

(okazje zewnętrzne płynące z otoczenia)

1. Stawianie na niepowtarzalne produkty lokalne w polityce rozwoju/promowanie produktów lokalnych. T
2. Właściwości zdrowotne i spożywcze produktów naturalnych – m. in. lipy, żurawiny. T
3. Wzrastające zainteresowanie produktami naturalnymi i ekologicznymi. T
4. Bliskość Puszczy Noteckiej. J
5. Bliskość rezerwatu „Bagna Chlebowo”. J
6. Przepisy chroniące obszary chronione/cenne przyrodniczo obiekty i tereny. J
7. Moda na turystykę rowerową i pieszą, rozwój szlaków i ścieżek rowerowych. J
8. Szukanie miejsca zamieszkania/wypoczynku z dala od zgiełku miasta – możliwość rozwoju wsi. J
9. Możliwość pozyskania grantów z LGD i z Gminy Ryczywół na działalność organizacji. J
10. Zwiększenie roli sektora NGO w procesie pozyskiwania środków zewnętrznych. J
11. Organizowane turnieje wsi gminy Ryczywół - szansą na promocję sołectwa i pozyskanie dodatkowych środków. J
12. Rozwój i nastawienie polityk UE na OZE. J
13. LGD Kraina Trzech Rzek – możliwość pozyskania środków przez gminę i organizacje pozarządowe na realizację projektów mających na celu poprawę infrastruktury wiejskiej. S
14. Wyodrębniony fundusz sołecki. S
15. Dostępny teren pod ewentualne boisko wielofunkcyjne za budynkiem szkoły. S
16. Uczestnictwo sołectwa w Programie Wielkopolska Odnowa Wsi. S
17. Przynależność gminy Ryczywół do LGD Kraina Trzech Rzek – możliwość pozyskania środków z PROW na rozwój gospodarstw rolnych i zakładanie działalności gospodarczej. B
18. Możliwość pozyskania środków ze środków Samorządu Województwa Wielkopolskiego na budowę i przebudowę dróg dojazdowych do gruntów rolnych (tzw. FOGR). B
19. Możliwość pozyskania środków ze środków Samorządu Województwa Wielkopolskiego na budowę zbiorników retencyjnych z powierzchni dachów budynków publicznych B

ZAGROŻENIA

(zagrożenia płynące z otoczenia)

1. Nowoczesny styl życia, szybkie tempo życia, brak zainteresowania młodszego pokolenia wartościami życia wiejskiego. T
2. Odplyw młodych osób ze wsi do miasta. T
3. Dublowanie się imprez w obrębie gminy. J
4. Skomplikowane procedury i przepisy dla organizacji pozarządowych. J
5. Słaba promocja walorów rezerwatu „Bagna Chlebowo”. J
6. Brak połączeń (ścieżek rowerowych) z okolicznymi miejscowościami, np. Obornikami, Ryczywołem. J
7. Ograniczone środki zewnętrzne dla gmin na infrastrukturę wiejską, duża konkurencja jednostek samorządu terytorialnego w ubieganiu się o środki zewnętrzne. S
8. Niekorzystne zjawiska atmosferyczne powodujące gwałtowne opady deszczu, ulewy. S
9. Wydłużająca się procedura oceny wniosków o dofinansowanie – wydłużenie procesu inwestycyjnego. S
10. Wiele sołectw w gminie/wiele potrzeb infrastrukturalnych przy ograniczonym budżecie. S
11. Wzrastające ceny realizacji inwestycji komunalnych, spowodowane niskim bezrobociem i brakiem ludzi do pracy – zagrożenie rezygnacji lub odwołania w czasie realizacji inwestycji. S
12. Duże obciążenia podatkowe przedsiębiorców skutkujące zamykaniem się małych firm. B

Analiza potencjału rozwojowego wsi

Analiza potencjału rozwojowego ma na celu gruntowne przemyślenia nad charakterem i związkami przyczynowo - skutkowymi elementów wcześniej przeprowadzonych analiz. Ma ona pomóc znaleźć faktycznie najważniejsze cele ogólne, wspomagać równomierny, zrównoważony rozwój wsi/miejscowości, poprzez zastosowanie wszystkich sfer życia, które z nich były dotąd słabiej rozwijane, które wymagają szczególnej uwagi, na których można budować przyszłość wsi/miejscowości. Pomaga również doprecyzować sformułowania użyte we wcześniejszych analizach.

Kategorie analizy potencjału rozwojowego (4 sfery/aspekty życia):

- **Standard życia:** stanowią czynniki materialne, infrastruktura techniczna i społeczna w przestrzeni publicznej (ilość, dostępność i stan), np.: drogi, chodniki, parkingi, oświetlenie uliczne, wodociąg, kanalizacja, sieć telefoniczna, dostęp do Internetu, świetlica, dom kultury, boisko, plac zabaw dla dzieci, przedszkole, szkoła, biblioteka, placówki usługowe, wyposażenie oraz stan posesji i budynków.
- **Jakość życia:** stanowią czynniki niematerialne – tworzą atmosferę między ludźmi np.: relacje sąsiedzkie, współpraca sąsiedzka, życzliwość, akceptacja postaw aktywnych, poczucie współuczestnictwa i współtworzenia, możliwość samorealizacji, oferta kulturalna, edukacyjna, wypoczynku i rekreacji oraz życia społecznego, poziom samoorganizacji społecznej, poczucie bezpieczeństwa, zagrożenia, dostępność komunikacyjna, zaopatrzenie w towary i usługi, stan środowiska, poziom wykształcenia mieszkańców.

- **Byt:** oznacza możliwości ekonomiczne mieszkańców, elementy wpływające na ich możliwości i źródła zarobkowania np.: rozstrzygnięcia planistyczne, wsparcie postaw przedsiębiorczych, zorganizowanie się przedsiębiorców i producentów rolnych, usługi i produkcja, produkty, możliwości pozyskiwania dochodu przez społeczność lokalną na cele publiczne, promocja.
- **Tożsamość wsi, wartości życia wiejskiego/życia mieszkańców:** to, jakość niemożliwa do uzyskania w dużym mieście, charakterystyczna dla małych społeczności tj.: kultura, tradycje, obyczaje, gwara, kultywowanie i rozwijanie poczucia wspólnoty, wzorce wychowawcze i więź międzypokoleniowa, uroczystości i rocznice, lokalny kult, pamięć o wybitnych mieszkańcach i wydarzeniach, lokalny, indywidualny styl osadnictwa i budownictwa, krajobraz kulturowy i przyrodniczy, charakterystyczne elementy architektury i urządzenia przestrzeni publicznej, lokalna kuchnia i potrawy.

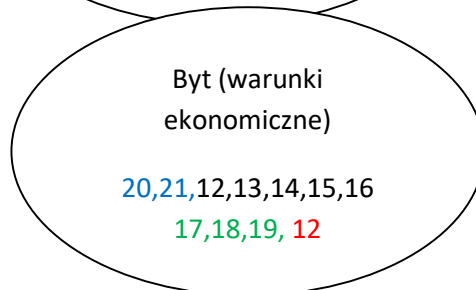
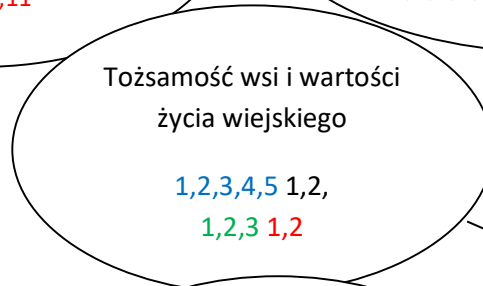
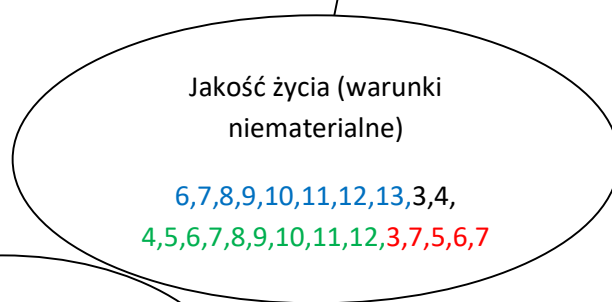
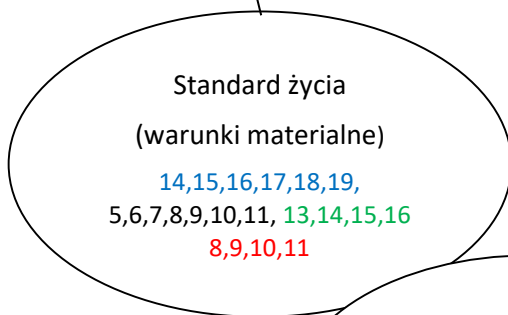
Wynikiem analizy potencjału rozwojowego jest liczbowe określenie stosunku pozytywów (mocnych stron, zasobów i szans) do negatywów (słabych stron, braków, niedogodności i zagrożeń) w odniesieniu do każdego z czterech aspektów życia. Porównanie propozycji liczbowych ułatwia określenie, które ze sfer życia są świadomie rozwijane, a które traktowane „po macoszemu”, które sfery powinny ten rozwój wspierać.

6	4
7	4

8	9
2	4

(-) =

(+) +



2	3
5	1

5	3
2	2

(-) +

(+) +

silne strony	szanse
słabe strony	zagrożenia

1. Hasłowa:

„Lipa - aktywna, Lipa – zielona, na skraju Puszczy położona”

2. Opisowa:

Lipa to wieś położona z dala od dużych ośrodków przemysłowych, w pobliżu terenów cennych przyrodniczo. Dobrze się tu żyje i odpoczywa. Wieś jest czysta i zadbana oraz posiada funkcjonalnie zagospodarowane tereny zielone, w których dominantę stanowią drzewostany lip. Wieś charakteryzuje odpowiedni standard infrastruktury technicznej oraz dobrze przygotowane zaplecze infrastruktury społecznej, z której korzystają aktywni mieszkańcy działający w lokalnych organizacjach społecznych, sportowcy i dzieci. Wieś rozwija swoją tożsamość, stawiając na produkty lokalne pochodzące z natury oraz korzystając z dobrodziejstwa sąsiedztwa Puszczy Noteckiej oraz rezerwatu „Bagno Chlebowo” .

PROGRAM DŁUGOTERMINOWY ODNOWY WSI

Wizja wsi (hasłowa): „Lipa - aktywna, Lipa – zielona, na skraju Puszczy położona”

I. Plan rozwoju			II. Program rozwoju
1. CELE Co trzeba osiągnąć by urzeczywistnić wizję naszej wsi?	2. Co nam pomoże osiągnąć cele? (zasoby, silne strony, szanse)	3. Co nam może przeszkodzić? (słabe strony, zagrożenia)	Projekty, przedsięwzięcia jakie wykonamy?
	ZASOBY których użyjemy ATUTY silne strony i szanse jakie wykorzystamy	BARIERY Słabe strony jakie wyeliminujemy Zagrożenia jakich unikniemy	
A. TOŻSAMOŚĆ WSI I WARTOŚCI ŻYCIA WIEJSKIEGO			

<ol style="list-style-type: none"> 1. Pielęgnowanie tradycji kulturalnych, historycznych oraz zachowanie tożsamości wsi. 	<ol style="list-style-type: none"> 1. Zasoby przyrodnicze i historyczne wsi 2. Zasoby terenów. 3. Kapitał ludzki – mieszkańcy. 4. Informacje dostępne o wsi. 5. Tradycje wiejskie. 6. Kontakty zewnętrzne. 7. Dostępne fundusze 8. Organizacje działające we wsi 9. Publikacje o Lipie 	<ol style="list-style-type: none"> 1. Niedostateczne wykorzystanie charakterystycznych elementów i produktów lokalnych wsi w rozwoju poczucia wspólnoty mieszkańców i tożsamości wsi. 2. Nowoczesny styl życia, szybkie tempo życia, brak zainteresowania młodszego pokolenia wartościami życia wiejskiego. 3. Odpływ młodych osób ze wsi do miasta. 	<ol style="list-style-type: none"> 1. Montaż tablic z informacjami o historycznych i przyrodniczych zasobach wyróżniających wieś. 2. Zagospodarowanie terenów zielonych w przestrzeni publicznej wsi, wykonanie nasadzeń młodych drzew – lip oraz innych gatunków. 3. Organizacja cyklicznej imprezy „Święto Pachnącej Lipy” 4. Kontynuacja działań związanych z wykreowaniem Lipy, jako charakterystycznego wyróżnika wsi nazwanie i oznakowanie sali - „W cieniu lipy” /”Zakątek pod lipą” 5. Wspólne zbieranie kwiatów lipy i ich przetwarzanie, wspólne przetwory z naturalnych produktów występujących na tym terenie (m. in. żurawina). 6. Międzypokoleniowe warsztaty kulinarne i prozdrowotne w świetlicy. 7. Popularyzacja historii wsi – promocja opracowanej publikacji z historią wsi – przypomnienie mieszkańcom historii związanej z budową samolotu we wsi, zajęcia modelarstwa dla dzieci i młodzieży, popularyzacja historii OSP (ustawienie tablicy upamiętniającej strażaków OSP) 8. Odnawianie przydrożnych krzyży, kapliczek, 9. Organizacja wieczoru autorskiego związanego z promocją książki o Lipie 10. Organizacja pleneru rzeźbiarskiego (rzeźbienie z lipy)
<p>B. STANDARD ŻYCIA</p>			

<ol style="list-style-type: none"> 1. Poprawa stanu infrastruktury sportowej, rekreacyjnej i technicznej wsi. 	<ol style="list-style-type: none"> 1. Obiekty i tereny. 2. Infrastruktura techniczna. 3. Infrastruktura społeczna. 4. Organizacje działające we wsi. 5. Fundusze. 6. Dostępne tereny 7. Infrastruktura sportowa przy świetlicy: Wieś zwodociągowana i skanalizowana. 8. Pozyskanie środków zewnętrznych przez gminę na budowę kanalizacji sanitarnej. 9. LGD Kraina Trzech Rzek – możliwość pozyskania środków przez gminę i organizacje pozarządowe na realizację projektów mających na celu poprawę infrastruktury wiejskiej. 10. Wyodrębniony fundusz sołecki. 11. Uczestnictwo sołectwa w Programie Wielkopolska Odnowa Wsi. 	<ol style="list-style-type: none"> 1. Zły stan dróg i brak chodników. 2. Brak infrastruktury odwodnienia terenu 3. Brak sceny zewnętrznej 4. Brak pełnego oświetlenia boiska , nadmierna eksploatacja części oświetlonej boiska. 6. Nieprzemyślane rozmieszczenie elementów palcu zabaw 7. Zły stan murawy na boisku sportowym. 8. Zły stan garażu remizy OSP. 9. Ograniczone środki zewnętrzne dla gmin na infrastrukturę wiejską, 10. Wzrastające ceny realizacji inwestycji komunalnych, spowodowane niskim bezrobociem i brakiem ludzi do pracy – zagrożenie rezygnacji lub odwołania w czasie realizacji inwestycji. 	<ol style="list-style-type: none"> 1. Budowa/modernizacja chodników wzdłuż głównej drogi w Lipie. 2. Przebudowa drogi gminnej przebiegającej przez wieś. 3. Realizacja działań mających na celu odwodnienie wsi (rozwiązanie problemu zalewania dróg po silnych opadach). 4. Utwardzenie dróg gruntowych we wsi. 5. Rozbudowa oświetlenia dróg (m.in. drogi Lipa – Ludomki). 6. Modernizacja oświetlenia na energooszczędne LED 7. Modernizacja remizy wraz z rozbudową. 8. Modernizacja i rozbudowa monitoringu na terenie świetlicy wiejskiej oraz terenów rekreacyjnych 9. Wykonanie zadania przestrzeni pomiędzy świetlicą wiejską a szatnia klubu 10. Utwardzenie terenu za świetlicą wiejską 11. Renowacja boiska m.in. z nawodnieniem i trybunami i oświetleniem. 12. Uzupelnienie zewnętrznej infrastruktury sportowej i rekreacyjnej 13. Wybudowanie zbiornika do deszczówki połączona z systemem nawadniania boiska 14. Budowa sceny plenerowej/mini amfiteatru za świetlicą. 15. Zwiększenie komfortu użytkowników sali wiejskiej poprzez zakup i montaż klimatyzacji. 16. Budowa boiska wielofunkcyjnego boiska o sztucznej nawierzchni 17. Zakup wyposażenia do pomieszczeń służącym mieszkańcom wioski. 18. Montaż stacji obsługi rowerów. 19. Renowacja boiska do siatkówki plażowej 20. Modernizacja infrastruktury technicznej z wykorzystaniem OZE iu9
--	---	--	--

11. C. JAKOŚĆ ŻYCIA

<p>1. Rozwijanie oferty kulturalnej, rekreacji, wypoczynku i życia społecznego mieszkańców</p> <p>2. Poprawa bezpieczeństwa mieszkańców.</p>	<ol style="list-style-type: none"> 1. Zasoby przyrodnicze. 2. Organizacje działające we wsi/aktywność mieszkańców. 3. Osobliwości kulturalne wsi. 4. Obiekty i tereny infrastruktury społecznej. 5. Wieś cicha i spokojna, położona na skraju Puszczy Noteckiej, z dala od ruchu samochodów, czyste powietrze. 6. Bliskość Rezerwatu Bagno Chlebowo – obiektu atrakcyjnego turystycznie. 7. Przepisy chroniące obszary chronione/cenne przyrodniczo obiekty i tereny. 8. Moda na turystykę rowerową i pieszą, rozwój szlaków i ścieżek rowerowych. 9. Szukanie miejsca zamieszkania z dala od zgiełku miasta – możliwość rozwoju wsi. 10. Aktywnie działające stowarzyszenia 11. Działalność OSP. 12. Działalność Lipskiego Klubu Sportowego. 13. Licznie organizowane przedsięwzięcia integracyjne dla mieszkańców (imprezy plenerowe, wycieczki, wydarzenia w świetlicy). 14. Bogata oferta zajęć dla dzieci (zajęcia plastyczne, półkolonie, baliki). 15. Możliwość pozyskania grantów z LGD i z Gminy Ryczywół na działalność organizacji. 16. Zwiększenie roli sektora NGO w procesie pozyskiwania środków zewnętrznych. 17. Organizowane turnieje wsi gminy Ryczywół, szansa na promocję sołectwa i pozyskanie dodatkowych środków. 	<ol style="list-style-type: none"> 1. Brak sformalizowanej grupy odnowy wsi. 2. Dublowanie się imprez w obrębie gminy. 3. Skomplikowane procedury i przepisy dla organizacji pozarządowych. 4. Niedostateczna promocja walorów rezerwatu „Bagno Chlebowo”. 5. Brak połączeń (ścieżek rowerowych) z okolicznymi miejscowościami, np. Obornikami, Ryczywołem. 6. Groźący zawaleniem budynek byłej szkoły – konieczność rozbiórki charakterystycznego budynku we wsi. 	<ol style="list-style-type: none"> 1.1. Wytyczenie i oznakowanie szlaków rowerowych, konnych i pieszych przebiegających przez wieś. 1.2. Ustawienie tablic informacyjnych o zasobach wsi. 1.3. Organizacja zajęć plastycznych i rękodzieła w świetlicy (dla wszystkich pokoleń). 1.4. Organizacja półkolonii dla dzieci. 1.5. Organizacja wyjazdów integracyjnych dla mieszkańców. 1.6. Organizacja festynów oraz zabaw tanecznych „Nie ma Lipy” 1.7. Organizacja zabaw dla dorosłych mieszkańców w sali wiejskiej. 1.8. Organizacja rajdów pieszych i rowerowych 1.9. Sformalizowanie grupy odnowy wsi/przekazanie funkcji grupy odnowy wsi aktywnie działającej organizacji. 1.10. Organizacja turniejów sportowych dla mieszkańców (tenis stołowy, piłka plażowa, piłka nożna itp.) 1.11. Poprawa estetyki terenów publicznych 1.12. Organizacja pokazów i kursów pierwszej pomocy z udziałem OSP. 1.13. Promocja bieżącego kibicowania podczas rozgrywek piłkarskich Lipskiego Klubu Sportowego <ol style="list-style-type: none"> 2.1. Rozbiórka dawnego budynku szkoły w Lipie 2.2. Rozbudowa systemu monitoringu terenów publicznych 2.3. Zabieganie o budowę ścieżek rowerowych łączących Lipę z Obornikami i Ryczywołem 2.4. Szkolenia o cyberprzestępczości i niebezpieczeństwa w Internecie na mieszkańców
--	--	--	---

D. BYT

- | | | | |
|---|---|---|---|
| <ol style="list-style-type: none"> 1. Promocja sołectwa oraz podnoszenie wiedzy i kwalifikacji mieszkańców dopasowanych do aktualnego rynku pracy. | <ol style="list-style-type: none"> 1. Informacje dostępne o wsi. Strony WWW. 2. Zasoby terenów. 3. Zasoby przyrodnicze. 4. Kapitał ludzki – mieszkańcy. 5. Zasoby gospodarki i rolnictwa. 6. Rozwój OZE | <ol style="list-style-type: none"> 1. Niski poziom bezrobocia wśród mieszkańców. 2. Przynależność gminy Rycyzwól do LGD Kraina Trzech Rzek – możliwość pozyskania środków z PROW na rozwój gospodarstw rolnych i zakładanie działalności gospodarczej. 3. Brak zakładów pracy (miejsc pracy) we wsi. 4. Mała liczba osób decydujących się na zakładanie działalności gospodarczej. 5. Trudności w pozyskiwaniu dofinansowania zewnętrznego przez osoby odchodzące z rolnictwa/chcące założyć własną działalność gospodarczą. 6. Małe wsparcie sponsorów dla inicjatyw sołeckich. 7. Niezadawalająca promocja sołectwa. 8. Niewykorzystany potencjał turystyczny rezerwatu „bagny Chlebowo”. | <ol style="list-style-type: none"> 1. Zwiększenie promocji sołectwa/pokazanie walorów życia w Lipie w celu przyciągnięcia nowych mieszkańców. 2. Promocja lokalnych zasobów przyrodniczych – rezerwat „Bagny Chlebowo”. 3. Promocja nowych terenów inwestycyjnych – działek pod zabudowę mieszkaniową (Lipa Bagna). 4. Rozwój umiejętności i wzrost poziomu kwalifikacji mieszkańców (organizacja kursów językowych, kursów obsługi komputera i programów komputerowych). 5. Informowanie mieszkańców o możliwości sfinansowania przedsięwzięć mających na celu rozwój gospodarstw rolnych, zakładanie i rozwój własnej działalności gospodarczej. |
|---|---|---|---|

PROGRAM KRÓTKOTERMINOWY ODNOWY WSI na OKRES 2024-2025

Kluczowy problem	Odpowiedź	Propozycja projektu	Czy nas stać na realizację? (tak/nie)		Punktacja	Hierarchia
			Organizacyjnie	Finansowo		
Co nas najbardziej zintegruje?	zaangażowanie mieszkańców w prace społeczne przy zagospodarowaniu terenu rekreacyjnego przy sali	Zagospodarowanie terenów rekreacyjnych przy sali wiejskiej – realizacja projektu pn. „Święto Pachnącej Lipy”	Tak	Nie	5,5,5,5,5,5=30	1
Na czy nam najbardziej zależy?	Poprawa funkcjonalności terenu rekreacyjnego	Wykonanie bezpiecznego placu zabaw na terenie rekreacyjnym w lokalizacji umożliwiającej budowę sceny, miejsca do zabaw tanecznych, itp	Tak	Nie	4,4,4,4,4,4=24	2
Co nam najbardziej przeszkadza?	Ograniczenia funkcjonalne boiska sportowego (scena, bliskość linii energetycznej, małe trybuny, jakość murawy)	Modernizacja boiska sportowego (m.in. regeneracja murawy, nawodnienie, rozbudowa trybun, rozbudowa oświetlenia)	Tak	Nie	3,3,3,3,3,3=18	3

Co najbardziej zmieni nasze życie?	Rozwój infrastruktury sołeckiej	Zakup elementów wyposażenia do organizacji imprez wiejskich. (m.in. krzesła, ławki, stoły, nagłośnienie, namiot z logotypem lipy)	Tak	Tak	2,2,2,2,2,2=12	4
Co nam przyjdzie najłatwiej?	Doposażenie klubu sportowego	Zakup elementów wyposażenia do klubu sportowego.	Tak	Tak	1,1,1,1,1,1=6	5
Na realizację jakiego projektu planujemy pozyskać środki zewnętrzne? Z jakich źródeł? (Maksymalnie 3 propozycje uszeregowane według ważności)		<ol style="list-style-type: none"> 1. Zagospodarowanie terenów rekreacyjnych przy sali wiejskiej – realizacja projektu pn. „Święto Pachnącej Lipy” (środki z budżetu Województwa Wielkopolskiego w ramach konkursu „Pięknieje Wielkopolska Wieś”). 2. Zakup elementów wyposażenia do organizacji imprez wiejskich (środki z budżetu Województwa Wielkopolskiego w ramach konkursu „Odnowa wsi szansą dla aktywnych sołectw”). 3. Wykonanie bezpiecznego placu zabaw na terenie rekreacyjnym w lokalizacji umożliwiającej budowę sceny, miejsca do zabaw tanecznych, itp. (środki z budżetu Województwa Wielkopolskiego w ramach konkursu „Pięknieje Wielkopolska Wieś”). 				

Podpisy przedstawicieli Grupy Odnowy Wsi
uczestniczących w przygotowaniu dokumentu:

Pawel Gondek

Imię i nazwisko



Podpis

Wojciech Hermoman

Imię i nazwisko

Hermoman

Podpis

Grzegorz Chmielewski

Imię i nazwisko



Podpis

Jacek Gonda

Imię i nazwisko



Podpis

Szymon Chmielewski

Imię i nazwisko



Podpis

Hubert Sobociński

Imię i nazwisko


Sobociński Hubert

Podpis

Podpisy moderatorów odnowy wsi:

Krzysztof Podolek

Imię i nazwisko



Podpis

Uzasadnienie

Sołecka Strategia Rozwoju Wsi Lipa, Lipa Nowa, Chlebowo na lata 20247-2029 została wypracowana przez mieszkańców Sołectwa Lipa przy udziale moderatora w związku z uczestnictwem Sołectwa Lipa w Programie „Wielkopolska Odnowa Wsi 2020+”. Strategia została przyjęta Uchwałą nr 3/2024 Zebrania Wiejskiego Sołectwa Lipa dnia 7 lutego 2024 r. W Strategii zostały uwzględnione warunki społeczno-gospodarcze sołectwa oraz wizja rozwoju wsi. Zaplanowano do realizacji wiele zadań z zakresu poprawy jakości życia mieszkańców oraz poprawy infrastruktury miejscowości. Strategię rozwoju sołectw została stworzona na potrzeby skutecznego pozyskiwania środków zewnętrznych, m. in. z Programu Wielkopolska Odnowa Wsi. Zgodnie z zapisami programu strategię opracowuje się dla wsi wchodzących w skład danego sołectwa. W skład Sołectwa Lipa wchodzi następujące wsie: Lipa, Lipa Nowa i Chlebowo oraz osady: Lipa-Bagna i Lipa-Wojciechowo.

W związku z powyższym podjęcie uchwały jest uzasadnione.