

**UCHWAŁA NR LII/491/2024
RADY GMINY RYCZYWÓŁ**

z dnia 13 lutego 2024 r.

**w sprawie przyjęcia Sołeckiej Strategii Rozwoju Wsi Dąbrówka
Ludomska na lata 2024-2029**

Na podstawie art. 18 ust. 2 pkt 6 ustawy z dnia 8 marca 1990 roku o samorządzie gminnym (Dz. U. z 2023 r., poz. 40 ze zm.) Rada Gminy Ryczywół uchwala, co następuje:

§ 1. Zatwierdza się Sołecką Strategię Rozwoju Wsi Dąbrówka Ludomska na lata 2024-2029 w brzmieniu załącznika do niniejszej uchwały.

§ 2. Wykonanie uchwały powierza się Wójtowi Gminy Ryczywół.

§ 3. Uchwała wchodzi w życie z dniem podjęcia.

Przewodniczący Rady
Gminy Ryczywół

Łukasz Krzyśko

SOŁECKA STRATEGIA ROZWOJU WSI

Dąbrówka Ludomska

w gminie Ryczywół

na lata styczeń 2024 – styczeń 2029



Dokument sporządzony przez przedstawicieli

Grupy odnowy wsi (*imię i nazwisko*):

- Kinga Obst-Masiera,
- Krzysztof Masiera,
- Łukasz Szewczak,
- Szymon Szewczak,
- Maciej Połok,

z udziałem moderatora

Krzysztof Pacholak

[styczeń 2024]

	STRONA
1. WPROWADZENIE	3
2. KARTA DIAGNOZY	4
3. ANALIZA ZASOBÓW	9
4. ANALIZA SWOT	15
5. ANALIZA POTENCJAŁU	17
6. WIZJA WSI/MIEJSCOWOŚCI	20
7. PROGRAM DŁUGOTERMINOWY	21
8. PROGRAM KRÓKOTERMINOWY	26

1. WPROWADZENIE

Niniejszy dokument powstał w wyniku prac zespołu osób członków Grupy Odnowy Wsi - **sołectwa Dąbrówka Ludomska**, biorących udział w warsztatach w świetlicy wiejskiej w Dąbrówce Ludomskiej i w Lipie, w ramach programu Urzędu Marszałkowskiego Województwa Wielkopolskiego - „Wielkopolska Odnowa Wsi 2020+”. Strategia określa drogę do wyznaczonego celu, jakim jest poprawa warunków życia w sołectwie. Służy jego rozwojowi poprzez uporządkowanie działań podejmowanych przez różne grupy społeczności lokalnej. Ma **charakter integracyjny** w stosunku do mieszkańców, organizacji pozarządowych oraz urzędu gminy.

W toku prac nad strategią rozwoju wsi zrealizowano następujące zadania:

- Przeprowadzono analizę zasobów, które uświadomiły grupie, co ma jej wieś, czym dysponuje i jakie znaczenie mają te dobra dla dalszego rozwoju społeczności.
- Przeprowadzono analizę SWOT dla wsi, która określa jej **mocne i słabe** strony, występujące **szanse i zagrożenia** dla jej rozwoju.
- Sformułowano **wizję** hasłową i opisową - opis stanu miejscowości i jej społeczności lokalnej, jaki chcemy osiągnąć.
- Zaproponowano listę kluczowych zadań do realizacji w horyzoncie: krótkoterminowym oraz długoterminowym. Oba plany prowadzą do urzeczywistnienia zawartej w strategii wizji, wskazują w jaki sposób i jakimi środkami będziemy starali się ją osiągnąć.

KARTA DIAGNOZY ZAAWANSOWANIA ODNOWY WSI

wraz ze sprawozdaniem z wizji w terenie

Gmina: Ryczywół

Sołectwo: Dąbrówka Ludomska

Liczba mieszkańców: 172

Faza odnowy	Zakres działań	*	Rozwój organizacyjny	*	Sterowanie rozwojem	*
A Inicjalna	brak działań		istnieje tylko rada sołectka		brak planowania działań w wymiarze całej wsi	
	działania fragment. lub dotyczące wąskiej grupy		rozproszone działanie organizacji			
	działania spontaniczne	X	zawiązana grupa odnowy wsi	X	opracowanie planu i programu odnowy dla całej wsi	
	porządkowanie wsi	X				
B Początkowa	projekty startowe (z programu krótkoterminowego)		podjmuje się kroki na rzecz skoordynowania działań organizacji we wsi	X	planowanie w krótkim horyzoncie czasowym	X
	przekonywanie mieszkańców do idei odnowy wsi i integrowanie wokół pierwszych przedsięwzięć	X				
B Początkowa	różnorodne projekty (z programu długoterminowego) nastawione na usunięcie podstawowych barier i zaspokojenie głównych potrzeb		liczna grupa odnowy wsi (skupia przedstawicieli organizacji i instytucji)		systematyczne planowanie działań, (np. roczne plany rzeczowo-finansowe, kalendarze imprez)	
			zawiązane stowarzyszenie na rzecz rozwoju (odnowy) wsi		wykorzystywanie gminnych instrumentów wsparcia	X

C	Zaawansowana	pobudzenie mieszkańców do odnowy własnych posesji	X	skoordynowane działania organizacji obecnych we wsi	proste instrumenty komunikacji wewnętrznej	X
		projekty jakościowo zmieniające kluczowe obszary życia oraz kształtujące strukturę wsi		„koalicja” organizacji i instytucji na rzecz odnowy wsi	projektowanie działań (projekty) pozyskiwanie środków zewnętrznych	X
D	Całociowa	projekty wyróżniające wieś, kształtuje się centrum wiejskie		liczne stowarzyszenie odnowy wsi	systematyczne planowanie rozwoju (aktualizowanie planu i programu odnowy wsi)	
		powszechne zaangażowanie mieszkańców w projekty publiczne		animacja aktywności poszczególnych grup mieszkańców	rozwinięta komunikacja wewnętrzna	
		powszechna odnowa prywatnych posesji		stowarzyszenie odnowy wsi instytucją rozwoju lokalnego (Centrum Aktywności Lokalnej)	kompleksowe i szczegółowe planowanie przestrzenne	
		lokalnie oraz regionalnie powiązane ze sobą projekty wywołujące efekt synergiczny (nacisk na tworzenie miejsc pracy)		rozwój wsi oparty na aktywności kluczowych grup mieszkańców (rolników, przedsiębiorców, młodzieży, kobiet) i stowarzyszeń	pow szechny udział grup mieszkańców w strategicznym planowaniu rozwoju	
		ukształtowane „centrum wiejskie”		rozwinięta promocja oraz komunikacja z otoczeniem		
		świadome kształtowanie czynników rozwoju (np. wykorzystania odnawialnych energii)				

	projekty kreujące „wies tematyczną”				instrumenty wsparcia działań prywatnych
	dostosowanie projektów prywatnych do programu odnowy wsi				

Wstaw X gdy spełnia warunek

Sprawozdanie z wizji w terenie

Miejsce i data przeprowadzenia wizji: Dąbrówka Ludomska, dnia 10 stycznia 2024 r.

Uczestnicy:

- członek grupy odnowy wsi: Kinga Obst-Masiera, Maciej Polok
- moderatorzy odnowy wsi: Krzysztof Pacholak

Krótką charakterystyką wsi: *(aktywność mieszkańców, funkcjonujące organizacje pozarządowe, infrastruktura, charakter zabudowy, fundusze)*

Dąbrówka Ludomska jest wsią położoną na terenie Gminy Ryczywół, w powiecie obornickim. Miejscowość jest jednym z 14 sołectw w gminie, liczącym 172 mieszkańców. Wieś położona jest z dala od dużych ośrodków miejskich (ok. 12 km od siedziby gminy – wsi Ryczywół) i rozciąga się głównie wzdłuż asfaltowej drogi powiatowej Ludomki - Dąbrówka Ludomska w układzie „ulicówki”. Pozostałe drogi na terenie sołectwa to drogi gminne, w większości nieutwardzone. Pojedyncze zabudowania o rozproszonej zabudowie znajdują się przy drodze gminnej na Smolarz. Na terenie sołectwa, w zaniebanym działaj parku z dwoma stawami znajdują się ruiny pałacu klasycystycznego z 1 połowy XIX w., będącego obecnie w katastrofalnym stanie po pożarze w latach 80-tych XX w. W pałacu tym ostatnie 4 miesiące swego życia spędził słynny lekarz, działacz pracy organicznej zaboru pruskiego – Karol Marcinkowski. Dla uczczenia pamięci słynnego lekarza, w parku przed pałacem wzniesiono obelisk ku jego czci. Park jest obecnie niedostępny dla mieszkańców. Wieś ma charakter rolniczy i funkcjonuje w niej kilka gospodarstw rolnych. Na terenie wsi znajdują się również zabudowania po byłych PGR-ach, obecnie własność prywatna. W centrum wsi znajduje się częściowo wyremontowany z zewnątrz budynek świetlicy wiejskiej, jednak dalszych remontów wymaga wnętrze budynku. W świetlicy, w której odbywają się m.in. warsztaty rękodzieła i zajęcia animacyjne dla dzieci. Tutaj dzieci uczestniczą w zajęciach artystycznych decoupage, malowania, makramy oraz kulinarne. Przy świetlicy wiejskiej znajduje się kompleks rekreacyjny – sportowy, wybudowany w przy wsparciu środków zewnętrznych z PROW 2007 – 2013, który obecnie wymaga również modernizacji. W skład kompleksu rekreacyjno - sportowego wchodzi: boisko do piłki nożnej z piłkochwytyami,

boisko do siatkówki, koszykówki, ogrodzony plac zabaw, przy którym znajduje się również wiatra rekreacyjna z lawostolem. We wsi nie ma sklepu, nie funkcjonuje tutaj komunikacja publiczna. Dzieci dowożone są do Zespołu Szkolno - Przedszkolnego w Ludomach oraz szkół ponadpodstawowych transportem organizowanym przez gminę Ryczywół. We wsi organizowane są rozgrywki sportowe, wycieczki rowerowe, imprezy (jak np. dzień dziecka, bal przebierańców). Dawniej do Dąbrówki Ludomskiej przybywali na obozy harcerze. Obecnie kontynuowane są jeszcze wizyty licealistów z Liceum im. Karola Marcinkowskiego w Poznaniu na obchody uroczystości ku czci Karola Marcinkowskiego, które odbywają się w parku, przy ruinach pałacu. We wsi nie funkcjonuje OSP ani inne organizacje pozarządowe zarejestrowane w KRS-ie, jednak od 2020r funkcjonuje tu KGW zarejestrowane w ARMIR. Mimo powyższego, mieszkańcy wsi, głównie młodzi rodzice z dziećmi, chętnie angażują się w życie społeczne wsi. Wieś jest zwodociagowana, nie posiada jednak kanalizacji sanitarnej ani sieci gazowej. Południowa część wsi (poza zwartą zabudową) leży na terenie obszaru Natura 2000 - Puszczy Noteckiej, a także na obszarze chronionego krajobrazu pn. „Dolina Wełny i Rynna Gołaniecko-Wągrowiecka”. Przez wieś przepływa rzeka Flinta (dopływ Wełny), po której organizowane są również spływy kajakowe. Gmina Ryczywół wyodrębniła fundusz sołecki. Sołectwo Dąbrówka Ludomska dysponuje środkami w wysokości ok. 20 tys. zł.

Z przeprowadzonej wizji w terenie sporządzono dokumentację fotograficzną.

Data: 10.01.2024 r.

Sporządził: Pacholak Krzysztof



Architektura sołectwa – droga wjazdowa



Budynek świetlicy wiejskiej



Plac zabaw



Boisko planowane do modernizacji



Ruiny pałacu, w którym przebywał Karol Marcinkowski (teren obecnie niedostępny dla mieszkańców i turystów)



Pomnik ku czci Karola Marcinkowskiego przy pałacu

Analiza zasobów służy uświadomieniu sobie, co mamy i określeniu, jakie znaczenie mają te dobra dla dalszego rozwoju wsi/miejscowości. Wynikiem analizy zasobów jest spis dóbr materialnych i niematerialnych będących w posiadaniu społeczności lokalnej, które mogą być wykorzystane obecnie, bądź w przyszłości w realizacji przedsięwzięć odnowy wsi. Analiza zasobów przeprowadzona jest według ujednoliconego schematu. Znaczenie każdego z zasobów podlega ocenie, która wykorzystywana jest w dalszych analizach.

ANALIZA ZASOBÓW – część I					
RODZAJ ZASOBU*		Opis (nazwanie) zasobu jakim wieś dysponuje	Znaczenie zasobu (odpowiednio wstaw X)		
			MAŁE	DUŻE	WYRÓŻNIAJĄCE
PRZYRODNICZY	walory krajobrazu, rzeźby terenu	Wieś położona na skraju „Puszczy Noteckiej” o zróżnicowanej rzeźbie terenu.		X	
	stan środowiska	Stan środowiska bardzo dobry, brak zakładów przemysłowych.		X	
	walory klimatu	Klimat umiarkowany.	X		
	walory szaty roślinnej	Duża lesistość w granicach „Puszczy Noteckiej”. Zróżnicowany pierwotny drzewostan w parku dworskim (kasztanowce, klony, dęby, jesiony). Okazały dąb oraz świerk przy drodze na Smolarz. Duża liczba drzew z jemiolą		X	X
					X
	cenne przyrodniczo obszary lub obiekty	Południowa część wsi (obszary leśne) położone na terenie obszaru chronionego krajobrazu „Doliny Wełny i Rynny Gołaniecko-Wągrowieckiej” oraz obszaru specjalnej ochrony sieci Natura 2000 „Puszcza Notecka”.			X
	świat zwierzęcy (ostoje, siedliska)	Natura 2000 – „Puszcza Notecka”. Można tu spotkać, m.in. żmiję zygzakowatą, bobra czy żurawia. Hodowle świń, koni, bydła, drobiu, gołębi i ryb.	X	X	
	wody powierzchniowe (cieki, rzeki, stawy)	5 dużych stawów na terenie wsi (w tym 2 na terenie kompleksu parkowego, 2 na terenie dawnych PGR, oraz 1 w centrum wsi za zabudowaniami. Rzeka Flinta (dopływ Wełny).		X	
			X		
wody podziemne	Niemal każde gospodarstwo wyposażone w studnie – wody podskórne.	X			

	gleby	Dominują gleby średniej klasy.	X		
	kopaliny	Bogate złoża piasku (jak do tej pory nie wydobywane).		X	
	walory geotechniczne	Tuż za granicą wsi Dąbrówka Ludomska na terenie wsi Jaracz (Gm. Rogoźno) znajduje się osada Piłka-Młyn na rzece Flinta, z wyremontowanym ośrodkiem wypoczynkowym.	X		
KULTUROWY	walory architektury	Ruiny pałacu klasycystycznego z XIX w. Zabytkowe zabudowania prywatne drewniane. Zespół folwarczyny w rękach prywatnych.		X X	X
	walory przestrzeni wiejskiej publicznej	Teren rekreacyjny boisk sportowych do piłki nożnej z piłkochwydami, siatkówki i koszykówki wraz z wiatą drewnianą z ławostolem i utwardzonym terenem. Murowany grill z cegły oraz ogrodzony plac zabaw w sąsiedztwie sali wiejskiej. Świetlica wiejska do częściowego remontu z salą taneczną, kuchnią i sanitariatami, wyposażona w meble, sprzęt AGD, nagłośnienie, sprzęt do utrzymania zieleni, sprzęt sportowy.		X X	
	walory przestrzeni wiejskiej prywatnej	Zespół parkowy w Dąbrówce Ludomskiej z ruinami pałacu z XIX w., z 2 stawami. Zadbane posesje prywatne. Dobrze prosperujące gospodarstwa rolne.	X X		X
	zabytki i pamiątki historyczne	Zespół parkowy w Dąbrówce Ludomskiej z ruinami pałacu z XIX w, w którym ostatnie 4 miesiące swego życia spędził sławny lekarz, patriota - Karol Marcinkowski. Pomnik upamiętniający Karola Marcinkowskiego, znajdujący się z parku przed ruinami pałacu.			X X
	osobliwości kulturowe	Ciekawe, oryginalne imprezy sportowe organizowane przez mieszkańców – mecz Gym Beam Ball			X
	miejsca, osoby i przedmioty kultu	Przydrożny krzyż na skrzyżowaniu dróg. Karol Marcinkowski – pomnik ku		X	X

		jego cześci w parku przed ruinami pałacu. Rodziny Lipskich, Łakomiczki – dawnych właścicieli wsi.	X		
	święta, odpusty, pielgrzymki	-			
	tradycje, obrzędy, gwara	„Dzień Dziecka”. „Zakończenie lata”. „Dni Dąbrówki”. „Sobotnie poranki dla dzieci z bajką” „Zabawy okolicznościowe dla mieszkańców” Warsztaty, zajęcia dla dzieci (decoupage, makrama itp.)		X X X X X X	
	legandy, podania i fakty historyczne	Nazwa „Dąbrówka” wywodząca się od licznie występujących przydrożnych dębów, z których ostał się 1 egzemplarz. Pobyt Karola Marcinkowskiego w pałacu w Dąbrówce Ludomskiej (ostatnie 4 miesiące życia). Rozstrzelanie niemieckiego oddziału na terenie wsi.	X X		
	przekazy literackie	-			
	ważne postacie i przekazy historyczne	Karol Marcinkowski – społecznik, lekarz, patriota XIX w.			X
	specyficzne nazwy	Dąbrówka Ludomska - nazwa pochodząca od dębów rosnących we wsi, wyciętych w czasach powojennych (pozostał 1 egzemplarz).		X	
	specyficzne potrawy	-			
	dawne zawody	-			
	zespoły artystyczne, twórcy	-			

ANALIZA ZASOBÓW – część II

RODZAJ ZASOBU	Opis (nazwanie) zasobu jakim wieś dysponuje	Znaczenie zasobu (odpowiednio wstaw X)		
		MAŁE	DUŻE	WYRÓŻNIAJĄCE
OBIEKT Y I TERENY	działki pod zabudowę mieszkaniową		X	
	działki pod domy letniskowe	-		
	działki pod zakłady usługowe i przemysł	-		

	pustostany mieszkaniowe	Ruiny pałacu.			X
	pustostany przemysłowe	-			
	tradycyjne nieużytkowane obiekty gospodarskie (stodoły, spichlerze, kuźnie, młyny, itp.)	-			
INFRASTRUKTURA SPOŁECZNA	plac publicznego spotkań, festynów	Teren rekreacyjno - sportowy. Park w Dąbrówce Ludomskiej (utrudniona współpraca przez brak kontaktu z właścicielem).	X	X	
	sale spotkań, świetlice, kluby	Świetlica wiejska.		X	
	miejsca uprawiania sportu	Teren rekreacyjny boisk sportowych do piłki nożnej z piłkochwykami, siatkówki i koszykówki, siłownia zewnętrzna, tenis stołowy, szachy i warcaby Świetlica wiejska – tenis stołowy. Szlaki rowerowe, możliwość uprawiania nordic - walking. Rzeka Flinta – spływy kajakowe.		X X X	
	miejsca rekreacji	Plac zabaw przy boisku. Stawy rybne – wędkarstwo. Szlaki rowerowe.	X	X X	
	ścieżki rowerowe, szlaki turystyczne	Szlaki piesze i rowerowe na skraju i przez teren „Puszczy Noteckiej”		X	
	szkoły	Brak (Zespół Szkolno-Przedszkolny w Ludomach).	X		
	przedszkola	Brak (Zespół Szkolno-Przedszkolny w Ludomach).	X		
	biblioteki	-			
	placówki opieki społecznej	Brak (w Ryczywole).	X		
	placówki służby zdrowia	Brak (ośrodek zdrowia w Ludomach).	X		
INFRASTRUKTURA	wodociąg, kanalizacja	Wieś zwodociągowana (brak kanalizacji)		X	
	drogi (nawierzchnia, oznakowanie oświetlenie)	Asfaltowa droga powiatowa Ludomki - Dąbrówka Ludomska wymagająca remontu. Pozostałe drogi to drogi gminne w dużej mierze nieutwardzone (na Smolarz, na Boruchowo, we wsi Dąbrówka Ludomska).		X X	

	chodniki, parkingi, przystanki	Brak chodników,		X	
	sieć telefoniczna i dostępność Internetu	Dostępne.		X	
	telefonii komórkowa	Dostępne.		X	
	inne	-			

ANALIZA ZASOBÓW – część III

RODZAJ ZASOBU	Opis (nazwanie) zasobu jakim wieś dysponuje	Znaczenie zasobu (odpowiednio wstaw X)			
		MAŁE	DUŻE	WYRÓŻNIAJĄCE	
GOSPODARKA, ROLNICTWO	miejsca pracy (gdzie, ile?)	Gospodarstwa rolne (kilka, w tym o większym areale)	X		
	znane firmy produkcyjne i zakłady usługowe i ich produkty	-			
	gastronomia	-			
	miejsca noclegowe	-			
	gospodarstwa rolne	kilka gospodarstw rolnych.		X	
	Uprawy, hodowle	Tradycyjna produkcja roślinna i zwierzęca (zboża, trzoda, bydło).		X	
	możliwe do wykorzystania odpady produkcyjne	-			
	zasoby odnawialnych energii	Prywatne instalacje fotowoltaiczne		X	
ŚRODKI FINANSOWE I POZYSKIWANIE FUNDUSZY	środki udostępniane przez gminę	Środki w ramach wyodrębnionego funduszu sołeckiego – ok. 20 tys. zł/rok.		X	
	środki wypracowywane	Praca własna mieszkańców.			X
MIESZKANCY (KAPITAŁ SPOŁECZNY I LUDZKI)	autorytety i znane postacie we wsi	-		-	
	krajanie znani w regionie, w kraju i zagranicą	Karol Marcinkowski			X
	osoby o specyficznej lub ważnej wiedzy i umiejętnościach, m.in. studenci	Studenci budownictwa.		X	

	przedsiębiorcy, sponsorzy	-			
	osoby z dostępem do Internetu i umiejętnościach informatycznych	Ogół społeczeństwa, głównie młodzież.	X		
	pracownicy nauki	-			
	związki i stowarzyszenia	KGW zarejestrowane w ARMIR		X	
	kontakty zewnętrzne (np. z mediami)	-			
	współpraca zagraniczna i krajowa	Jak dotąd niewykorzystany potencjał współpracy z Uniwersytetem Medycznym im. Karola Marcinkowskiego w Poznaniu.		X	
INFORMACJE DOSTĘPNE O WSI	publikatory, lokalna prasa	Informator gminny.	X		
	książki, przewodniki	-			
	strony www	www.ryczywol.pl , www.zsludomy.pl , Profil na Facebooku sołectwa Dąbrówka Ludomska		X X X	

Zasoby – wszelkie elementy materialne i niematerialne wsi i związanego z nią obszaru, które mogą być wykorzystane obecnie bądź w przyszłości w realizacji publicznych bądź prywatnych przedsięwzięć odnowy wsi. Zwrócić uwagę na elementy specyficzne i rzadkie (wyróżniające wieś). *Opracowanie: Ryszard Wilczyński*

Analiza SWOT (SWOT – skrót od angielskich słów odpowiadającym silnym i słabym stronom, szansom i zagrożeniom) służy przeanalizowaniu sytuacji obecnej, a także najbliższej przewidywalnej przyszłości pod kątem tego, czym dysponujemy, czego nam brakuje, co nam może pomóc, a czego powinniśmy starać się uniknąć, – aby nam nie szkodziło. Wynikiem analizy jest zestawienie atutów (mocne strony), braków (słabe strony), szans i zagrożeń. Pomaga to planować działania, zaspokajając potrzeby, wypełniać braki w sposób realny, w oparciu o zasoby, wykorzystując szanse i wkalkulowując ryzyko zagrożeń lub eliminując je.

SILNE STRONY (atuty wewnętrzne)	SŁABE STRONY (słabości wewnętrzne)
<ol style="list-style-type: none"> 1. Ruiny pałacu dworskiego w parku w Dąbrówce Ludomskiej. T 2. Osoba Karola Marcinkowskiego, związana z Dąbrówką Ludomską (ostatnie 4 miesiące życia spędzone w pałacu w Dąbrówce), pomnik w parku przed pałacem ku jego czci. T 3. Zabytkowe, okazale eksponaty drzewostanu - dąb (ostatni ocalały od wycinki z czasów powojennych) i świerk przy drodze na Smolarz. T 4. Stosunkowo zwarta zabudowa wsi z centralnie położonym terenem rekreacyjnym (S) 5. Stosunkowo dobrze wyposażony teren rekreacyjno-sportowy obejmujący: boisko do piłki nożnej, piłki siatkowej, utwardzony plac do koszykówki, miejsce na ognisko z wiatą rekreacyjną oraz placem zabaw i siłownią zewnętrzną i miejscem na gry. S 6. Świetlica wiejska, wyposażona w stoły, krzesła, nagłośnienie, z zapleczem kuchennym, itp. S 7. Wieś zwodociągowana. S 8. Sieć telefoniczna, światłowód. S 9. Ciekawe ukształtowanie terenu, położenie wsi pośród stawów, lasów nad rzeką Flintą, na skraju Puszczy Noteckiej. J 10. Liczne szlaki sprzyjające rozwojowi turystyki -piesze, rowerowe, kajakowe. J 11. Duża liczna stawów, rzek na terenie wsi J 12. Brak zakładów przemysłowych, czyste środowisko naturalne. J 13. Działające KGW zarejestrowane w ARMIR. J 14. Duże zaangażowanie młodego pokolenia do pracy na rzecz sołectwa, wysoki poziom samoorganizacji. J 15. Oferta zajęć dla dzieci i młodzieży (warsztaty rękodzieła, decoupage, makramy, bajki dla dzieci w świetlicy). J 16. Zaangażowani mieszkańcy wsi z możliwościami wykonania prac budowlanych własnym sprzętem – wkład własny do projektów. (B) 17. Dostępne tereny pod zabudowę mieszkaniową. B 18. Dobrze funkcjonujące gospodarstwa rolne. B 	<ol style="list-style-type: none"> 1. Brak bezpośredniego kontaktu z właścicielem zespołu parkowo-pałacowego. T 2. Wieś popegeerowska (mentalność niektórych mieszkańców, dość niska aktywność społeczna wśród starszego pokolenia). T 3. Słaba promocja zasobów wsi - pałacu i osoby Karola Marcinkowskiego (brak tablic informacyjnych oznakowania cennych zasobów, itp.) T 4. Zanikające tradycje obozów harcerskich przy Pałacu. T 5. Zaniebdany staw i park, postępująca dewastacja ruin zabytkowego pałacu (niedostateczne działania właściciela zmierzające do uporządkowania terenu). T 6. Konieczność modernizacji sali wiejskiej wewnątrz (m.in. wymiana podłogi, termomodernizacja, OZE) S 7. Brak kanalizacji sanitarnej, gazociągu we wsi. S 8. Duża liczba nieutwardzonych dróg gminnych wymagających sporych nakładów inwestycyjnych. S 9. Katastrofalny stan głównej drogi wjazdowej do wsi (Droga Powiatowa Ludomki - Dąbrówka Ludomska). S 10. Nieodpowiednia kategoria drogi wjazdowej do wsi (droga powiatowa zamiast drogi gminnej). Marginalizowanie potrzeb przez Powiat Obornicki w odniesieniu do dróg, które co do zasady nie powinny być drogami powiatowymi (S) 11. Niedostateczne wyposażenie świetlicy . S 12. Brak punktów postojowych na trasie szlaków rowerowych i pieszych, dostosowanych do potrzeb turystów. S 13. Zły stan boiska trawiastego. S 14. Brak oświetlenia terenu rekreacyjnego. S 15. Brak organizacji pozarządowych i OSP działających na rzecz rozwoju wsi, itp. J 16. Brak punktów handlowych na terenie wsi J 17. Konieczność dojazdu do Kościoła, szkoły, Ośrodka Zdrowia i innych instytucji. J 18. Brak komunikacji publicznej funkcjonującej na terenie wsi. J 19. Niedostateczna promocja walorów wsi i słaba komunikacja J 20. Niewielka ilość zakładów pracy na terenie wsi. B 21. Niewykorzystane walory turystyczne wsi w możliwości generowania dochodu. B 22. Duże koszty utrzymania oświetlenia drogowego (B)

SZANSE

(okazje zewnętrzne płynące z otoczenia)

1. Zawiązanie współpracy z Uniwersytetem Medycznym im. K. Marcinkowskiego w Poznaniu, który na terenie zespołu pałacowo-parkowego organizuje zaprzysiężenia studentów. T
2. Zawiązanie współpracy z innymi podmiotami związanymi historycznie z osobą Karola Marcinkowskiego (inne szkoły, uczelnie, sołectwa). T
3. Wzrost promocji i rozmowności wsi Dąbrówka Ludomska poprzez budowę marki wsi w oparciu o historię i powiązanie jej z postacią Karola Marcinkowskiego (T)
4. Możliwość pozyskania środków na infrastrukturę wiejską w ramach Programu Wielkopolska Odnowa Wsi. S
5. Preferencje do realizacji wspólnych inwestycji drogowych przez samorządy gminne i powiatowe w ramach programów regionalnych, unijnych – ewentualna zmiana kategorii drogi powiatowej na drogę gminną S
6. Wyodrębniony fundusz sołecki. S
7. Przynależność gminy Ryczywół do LGD Kraina trzech rzek – możliwość pozyskania środków z PROW na infrastrukturę wiejską. S
8. Zakwalifikowanie drogi wjazdowej do wsi do sieci dróg gminnych. S
9. Rosnąca moda na aktywny styl życia (rozwój turystyki, nordic-walking, fitness, spływy kajakowe). J
10. Położenie części sołectwa na terenie Puszczy Noteckiej. J
11. Współpraca z gminą Ryczywół oraz Gminnym Ośrodkiem Kultury w zakresie rozwoju oferty kulturalnej dla mieszkańców. J
12. Skoordynowanie organizacji imprez na terenie gminy/powiatu poprzez utworzenie „Kalendarza imprez” w celu uniknięcia dublowania się imprez w jednym terminie. J
13. Zawiązanie stowarzyszenia we wsi działającego na rzecz rozwoju wsi, na bazie potencjału aktywnych mieszkańców. J
14. Wykorzystanie innowacyjności i kreatywności mieszkańców podczas planowanych przedsięwzięć we wsi. J
15. Dopuszczenie innowacyjnych modeli dróg (droga 2-1 dwa minus jeden), wpływająca na ograniczenie kosztów standardowej przebudowy drogi przy zapewnieniu bezpieczeństwa pieszych i rowerzystów, bez budowy typowych ciągów pieszych i rowerowych (J)
16. Bezpośrednie sąsiedztwo z wyremontowanym ośrodkiem wypoczynkowym w Piłka-Młyn – potencjał zwiększenia atrakcyjności turystycznej wsi (J)
17. Przynależność gminy Ryczywół do LGD Kraina trzech rzek – możliwość pozyskania środków z PROW na rozwój gospodarstw rolnych. B
18. Zwiększenie promocji wsi w Internecie bieżące aktualizowanie profilu na Facebooku). B
19. Tereny leśne z dala od zgiełku, przy Puszczy Noteckiej sprzyjające rozwojowi agroturystyki. B

ZAGROŻENIA

(zagrożenia płynące z otoczenia)

1. Brak woli współpracy z właścicielem zespołu parkowo-palacowego i ewentualny zakaz wstępu skutkujący zmniejszeniem atrakcyjności turystycznej wsi. T
2. Odpyływanie młodych osób ze wsi do miasta (wyludnianie się wsi). T
3. Ryzyko zanikającej pamięci historycznej o wsi w związku z dewastacją parku (T)
4. Duża liczba sołectw w gminie – wiele potrzeb inwestycyjnych w sołectwach przy ograniczonym budżecie gminy. S
5. Zwiększająca się liczba sołectw w Programie Wielkopolska Odnowa Wsi – większa konkurencja w dostępności wsparcia finansowego na potrzeby sołectw. S
6. Wzrastające ceny realizacji inwestycji komunalnych, spowodowane niskim bezrobociem i brakiem ludzi do pracy – zagrożenie rezygnacji lub odwołania w czasie realizacji inwestycji. S
7. Brak dostatecznej woli współpracy zarządcy drogi powiatowej w zakresie poprawy stanu infrastruktury i bezpieczeństwa mieszkańców. S
8. Skomplikowane procedury i przepisy dla organizacji pozarządowych. J
9. Wyludnianie się miejscowości, spowodowane podążaniem mieszkańców za pracą. B

Analiza potencjału rozwojowego wsi

Analiza potencjału rozwojowego ma na celu gruntowne przemyślenia nad charakterem i związkami przyczynowo - skutkowymi elementów wcześniej przeprowadzonych analiz. Ma ona pomóc znaleźć faktycznie najważniejsze cele ogólne, wspomagać równomierny, zrównoważony rozwój wsi/miejscowości, poprzez zastosowanie wszystkich sfer życia, które z nich były dotąd słabiej rozwijane, które wymagają szczególnej uwagi, na których można budować przyszłość wsi/miejscowości. Pomaga również doprecyzować sformułowania użyte we wcześniejszych analizach.

Kategorie analizy potencjału rozwojowego (4 sfery/aspekty życia):

- **Standard życia:** stanowią czynniki materialne, infrastruktura techniczna i społeczna w przestrzeni publicznej (ilość, dostępność i stan), np.: drogi, chodniki, parkingi, oświetlenie uliczne, wodociąg, kanalizacja, sieć telefoniczna, dostęp do Internetu, świetlica, dom kultury, boisko, plac zabaw dla dzieci, przedszkole, szkoła, biblioteka, placówki usługowe, wyposażenie oraz stan posesji i budynków.
- **Jakość życia:** stanowią czynniki niematerialne – tworzą atmosferę między ludźmi np.: relacje sąsiedzkie, współpraca sąsiedzka, życzliwość, akceptacja postaw aktywnych, poczucie współuczestnictwa i współtworzenia, możliwość samorealizacji, oferta kulturalna, edukacyjna, wypoczynku i rekreacji oraz życia społecznego, poziom samoorganizacji społecznej, poczucie bezpieczeństwa, zagrożenia, dostępność komunikacyjna, zaopatrzenie w towary i usługi, stan środowiska, poziom wykształcenia mieszkańców.

- **Byt:** oznacza możliwości ekonomiczne mieszkańców, elementy wpływające na ich możliwości i źródła zarobkowania np.: rozstrzygnięcia planistyczne, wsparcie postaw przedsiębiorczych, zorganizowanie się przedsiębiorców i producentów rolnych, usługi i produkcja, produkty, możliwości pozyskiwania dochodu przez społeczność lokalną na cele publiczne, promocja.
- **Tożsamość wsi, wartości życia wiejskiego/życia mieszkańców:** to, jakość niemożliwa do uzyskania w dużym mieście, charakterystyczna dla małych społeczności tj.: kultura, tradycje, obyczaje, gwara, kultywowanie i rozwijanie poczucia wspólnoty, wzorce wychowawcze i więź międzypokoleniowa, uroczystości i rocznice, lokalny kult, pamięć o wybitnych mieszkańcach i wydarzeniach, lokalny, indywidualny styl osadnictwa i budownictwa, krajobraz kulturowy i przyrodniczy, charakterystyczne elementy architektury i urządzenia przestrzeni publicznej, lokalna kuchnia i potrawy.

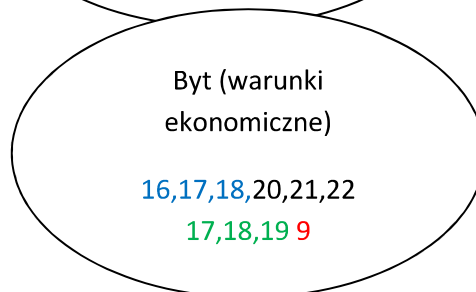
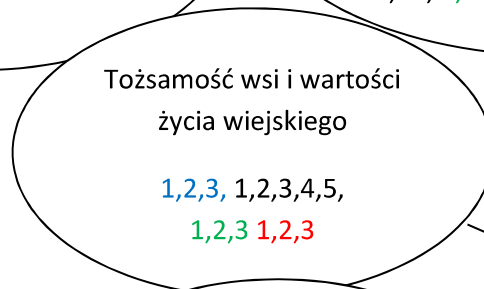
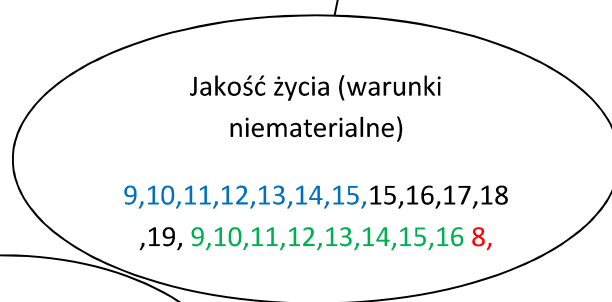
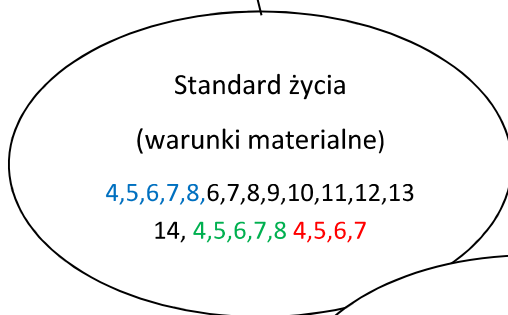
Wynikiem analizy potencjału rozwojowego jest liczbowe określenie stosunku pozytywów (mocnych stron, zasobów i szans) do negatywów (słabych stron, braków, niedogodności i zagrożeń) w odniesieniu do każdego z czterech aspektów życia. Porównanie propozycji liczbowych ułatwia określenie, które ze sfer życia są świadomie rozwijane, a które traktowane „po macoszemu”, które sfery powinny ten rozwój wspierać.

5	5
9	4

(-) -

7	8
5	1

(+) +



1	1
3	2

(-) -

3	3
2	1

(+) +

silne strony	szanse
słabe strony	zagrożenia

1. Hasłowa:

**„Karol Marcinkowski naszym oknem na świat - Dąbrówka Ludomska społecznie,
sportowo, piknikowo”**

Opisowa:

Dąbrówka Ludomska to spokojna wieś z tradycjami rolniczymi, położona z dala od zgiełku, na skraju Puszczy Noteckiej, z ciekawą ofertą pieszych, rowerowych, ale także kajakowych szlaków turystycznych. Mieszkańcy żyją zgodnie i wspólnie działają na rzecz rozwoju swojej miejscowości od najmłodszych po seniorów. Tożsamość wsi związana jest z osobą Karola Marcinkowskiego, który ostatnie 4 miesiące swego życia spędził w pałacu dworskim w Dąbrówce Ludomskiej. Aktywni mieszkańcy wsi korzystają z bogatej bazy rekreacyjnej, sportowej oraz kulturalnej poprawiającym również możliwość organizacji czasu wolnego dla różnych grup wiekowych, z dużą dawką humoru.

I. Plan rozwoju		II. Program rozwoju	
1. CELE Co trzeba osiągnąć by urzeczywistnić wizję naszej wsi?	2. Co nam pomoże osiągnąć cele? (zasoby, silne strony, szanse)	3. Co nam może przeszkodzić? (słabe strony, zagrożenia)	Projekty, przedsięwzięcia jakie wykonamy?
	ZASOBY których użyjemy ATUTY silne strony i szanse jakie wykorzystamy	BARIERY Słabe strony jakie wyceliminujemy Zagrożenia jakich unikniemy	
A. TOŻSAMOŚĆ WSI I WARTOŚCI ŻYCIA WIEJSKIEGO			

<p>1. Pielęgnowanie tradycji kulturalnych, historycznych oraz zachowanie tożsamości wsi.</p>	<ol style="list-style-type: none"> 1. Zasoby historyczne wsi 2. Zasoby terenów. 3. Kapitał ludzki – mieszkańcy. 4. Informacje dostępne o wsi. 5. Tradycje wiejskie. 6. Karol Marcinkowski. 7. Kontakty zewnętrzne. 8. Ruiny pałacu dworskiego i w parku w Dąbrowce Ludomskiej. 9. Zawiązanie współpracy z innymi podmiotami związanymi historycznie z osobą Karola Marcinkowskiego (inne szkoły, uczelnie, sołectwa). 	<ol style="list-style-type: none"> 1. Brak bezpośredniego kontaktu z właścicielem zespołu parkowo-pałacowego. 2. Wiś popegeerowska (mentalność niektórych mieszkańców; dość niska aktywność społeczna wśród starszego pokolenia). 3. Słaba promocja zasobów wsi – pałacu i osoby Karola Marcinkowskiego (brak tablic informacyjnych oznakowania cennych zasobów, itp.) 4. Zanikające tradycje obozów harcerskich przy Pałacu. 5. Zaniechany staw i park, postępująca dewastacja ruin zabytkowego pałacu (nieдостateczne działania właściciela zmierzające do uporządkowania terenu). 6. Brak woli współpracy z właścicielem zespołu parkowo-pałacowego i ewentualny zakaz wstępu skutkujący zmniejszeniem atrakcyjności turystycznej wsi. 7. Odplyw młodych osób ze wsi do miasta (wyludnianie się wsi). 8. Ryzyko zanikającej pamięci historycznej o wsi w związku z dewastacją parku 	<ol style="list-style-type: none"> 1. Nawiązanie współpracy z właścicielem zespołu pałacowo-parkowego, w zakresie uregulowania możliwości legalnego wstępu na jego teren. 2. Wykonanie muralu przy boisku nawiązującego tematycznie do działalności Karola Marcinkowskiego „Mural równych szans” 3. Wykonanie rzeźby Karola Marcinkowskiego na terenie rekreacyjnym 4. Wykonanie folderu promującego zasoby wsi 5. Ustawienie tablic promocyjnych na terenie wsi, z informacjami o historii pałacu w Dąbrowce Ludomskiej i o działalności Karola Marcinkowskiego (m.in. w rejonie parku, przy świetlicy wiejskiej). 6. Cykliczne prace porządkowe wykonywane przez mieszkańców na terenach publicznych wsi 7. Nawiązanie współpracy z innymi podmiotami, związanymi z życiem Karola Marcinkowskiego (szkoły, uczelnie, inne sołectwa). 8. Cykliczne prace porządkowe w miejscach kultu religijnego (przydrożne krzyże). 9. Pozyskanie i utrwalenie dawnych zdjęć i pamiątek ilustrujących Dąbrowkę Ludomską sprzed lat, w tym także pałac i zespół pałacowo-parkowy.
<p>B. STANDARD ŻYCIA</p>			

<ol style="list-style-type: none"> 1. Poprawa stanu infrastruktury sportowej, rekreacyjnej i technicznej wsi. 	<ol style="list-style-type: none"> 1. Zasoby infrastruktury społecznej (świetlica wiejska, teren rekreacyjno-sportowy). 2. Zasoby infrastruktury technicznej (infrastruktura drogowa, sieciowa, oświetlenie). 3. Kapitał ludzki – mieszkańcy. 4. Teren rekreacyjno-sportowy 5. Świetlica wiejska, 6. Dostępne fundusze zewnętrzne 7. Uregulowania prawne dotyczące przypisania drogi do odpowiedniej kategorii 8. Wyodrębniony fundusz sołecki. 9. LGD 10. KGW. 11. Program Wielkopolska Odnowa wsi 12. Środki UMWW na przebudowę dróg dojazdowych do gruntów rolnych 13. Pomysłowość mieszkańców wsi – oryginalność pomysłów 	<ol style="list-style-type: none"> 1. Konieczność modernizacji sali wiejskiej wewnątrz (m.in. wymiana podłogi, termomodernizacja, OZE) S 2. Brak kanalizacji sanitarnej, gazonu wsi. 3. Duża liczba nieutwardzonych dróg gminnych wymagających sporych nakładów inwestycyjnych. 4. Katastrofalny stan głównej drogi wjazdowej do wsi (Droga Powiatowa Ludomki - Dąbrówka Ludomska). 5. Nieodpowiednia kategoria drogi wjazdowej do wsi (droga powiatowa zamiast drogi gminnej). 6. Niedostateczne wyposażenie świetlicy. 7. Brak punktów postojowych na trasie szlaków rowerowych i pieszych, dostosowanych do potrzeb turystów. 8. Zły stan boiska trawiastego. 9. Brak oświetlenia terenu rekreacyjnego. 10. Duża liczba sołectw w gminie – wiele potrzeb inwestycyjnych w sołectwach przy ograniczonym budżecie gminy. 11. Zwiększająca się liczba sołectw w Programie Wielkopolska Odnowa Wsi – większa konkurencja w dostępności wsparcia finansowego na potrzeby sołectw. 12. Inflacja 13. Brak dostatecznej woli współpracy zarządcy drogi powiatowej w zakresie poprawy stanu infrastruktury i bezpieczeństwa mieszkańców. 	<ol style="list-style-type: none"> 1. "Gym Beam Ball- boisko równych szans pod okiem Karola Marcinkowskiego - modernizacja boiska i terenów rekreacyjnych" zagospodarowanie i modernizacja boiska trawiastego wraz z elementami promującymi zasoby wsi (mural, tablica informacyjna z zasobami wsi, renowacja ogrodzenia, rzeźba Karola Marcinkowskiego, itp.) 2. „Mój jest ten kawatek podłogi” - Remont świetlicy wiejskiej (m.in. poprawa estetyki wewnątrz budynku, remont łazienki, podłogi). 3. Montaż elementów małej architektury ławki, kosz na śmieci, tablica informacyjna). 4. Doposażenie świetlicy wiejskiej w sprzęt do organizacji zajęć dla dzieci oraz doposażenie kuchni w sprzęt AGD w celu przystosowania kuchni do funkcji punktu gastronomicznego podczas organizowanych wycieczek, rajdów, imprez. 5. Bieżące remonty dróg gruntowych na terenie wsi. 6. Utwardzenie dróg gruntowych 7. Wymiana oświetlenia drogowego na energooszczędne 8. Lobbowanie u zarządcy dróg powiatowych mające na celu przebudowę/remontu drogi powiatowej Ludomki - Dąbrówka Ludomska. 9. Zmiana kategorii drogi dojazdowej do wsi na drogę gminną 10. Przebudowa drogi wjazdowej do wsi (rozważane zastosowanie innowacyjnego modelu 2-1 dwa minus jeden) 11. Wykonanie przyłącza energetycznego do terenu rekreacyjnego 12. Wykonanie przyłącza wody do terenu rekreacyjnego 13. Wykonanie oświetlenia terenu rekreacyjnego 14. Rozbudowa terenu rekreacyjnego boisko do gry w boule, i miejsc na ognisko. 15. Oplotowanie terenu rekreacyjno-sportowego 16. Odnowienie i doposażenie placu zabaw
--	--	---	---

C. JAKOŚĆ ŻYCIA

<ol style="list-style-type: none"> 1. Rozwijanie oferty kulturalnej, rekreacji, wypoczynku i życia społecznego mieszkańców oraz poprawa bezpieczeństwa mieszkańców. 	<ol style="list-style-type: none"> 1. Aktywność społeczna – kapitał ludzki. 2. Zasoby obiektów i terenów. 3. Informacje dostępne o wsi. 4. Zasoby przyrodnicze. 5. Infrastruktura techniczna 6. Duże zaangażowanie mieszkańców 7. Oferta zajęć dla dzieci i młodzieży). 8. Rosnąca moda na aktywny styl życia 9. Położenie części sołectwa na terenie Puszczy Noteckiej. 10. Współpraca z gminą Ryczywół oraz Gminnym Ośrodkiem Kultury 11. Skoordinowanie organizacji imprez na terenie gminy/powiatu 12. Wykorzystanie innowacyjności i kreatywności mieszkańców podczas planowanych przedsięwzięć we wsi. 13. KGW 14. Dostępne środki zewnętrzne 	<ol style="list-style-type: none"> 1. Brak organizacji pozarządowych i OSP działających na rzecz rozwoju wsi, itp. 2. Brak punktów handlowych na terenie wsi 3. Konieczność dojazdu do Kościoła, szkoły, Ośrodka Zdrowia i innych instytucji. 4. Brak komunikacji publicznej funkcjonującej na terenie wsi. 5. Niedostateczna promocja walorów wsi i słaba komunikacja 6. Skomplikowane procedury i przepisy dla organizacji pozarządowych. 	<ol style="list-style-type: none"> 1. „Spotkanie pod jemiolą” – cykliczna organizacja imprezy integracyjnej dla mieszkańców. 2. Organizacja oryginalnych imprez i spotkań integrujących mieszkańców – Turniej GymBeam Balla 3. Oznakowanie szlaków turystycznych wokół Dąbrówki Ludomskiej, wraz z zagospodarowaniem punktów przystankowych, np. pod zabytkowym dębem i świetkiem, z oznaczeniem najbardziej charakterystycznych zasobów wsi. (początek i koniec szlaku w rejonie świetlicy wiejskiej, z dużą mapą obrazującą przebieg szlaków). 4. Opracowanie gry terenowej na bazie posiadanych zasobów (szlaków rowerowych, zasobów historycznych wsi, 5. Organizacja cyklicznych imprez dla mieszkańców (dzień dziecka, mikołajki, dzień kobiet, dzień babci i dziadka, gry-bobrania, kuligi, zawody wędkarskie, wielopokoleniowe festyny wiejskie. itp.). 6. Organizacja zajęć sportowych dla mieszkańców, rywalizacji sportowych, rajdów pieszo-rowerowych, spływów kajakowych. 7. Organizacją zajęć świetlicowych dla dzieci (warsztaty z rękodzieła, makramy, kulinarnych „sobotnie potanki z bajką” dla najmłodszych, itp.) 8. Organizacja akcji sprzątania wsi, prac porządkowych, połączone z ogniskiem/grochówką dla mieszkańców 9. Aktualizowanie informacji na profilach społecznościowych i stronach internetowych sołectwa, organizacji pozarządowych. 10. Współpraca / wymiana / wizyty studyjne z innymi instytucjami, wspólne projekty (szkolami, uczelniami, innymi sołectwami) związanyymi z osobą Karola Marcinkowskiego
--	---	---	---

D. BYT

<p>1. Promocja sołectwa i rozwój postaw przedsiębiorczych wśród mieszkańców.</p>	<ol style="list-style-type: none"> 1. Informacje dostępne o wsi. Strony WWW. 2. Zasoby terenów. 3. Komunikacja – infrastruktura społeczna i techniczna. 4. Kapitał ludzki – mieszkańcy. 5. Zasoby rolnictwa. 6. Dostępne tereny pod zabudowę mieszkaniową. 7. Dobrze funkcjonujące gospodarstwa rolne 8. Tereny leśne z dala od zgiełku, przy Puszczy Noteckiej 9. Przynależność gminy Ryczywół do LGD Kraina trzech rzek 10. Zwiększenie promocji wsi w Internecie 11. Rozwój OZE 	<ol style="list-style-type: none"> 1. Niewielka ilość zakładów pracy na terenie wsi. 2. Niewykorzystane walory turystyczne wsi w możliwości generowania dochodu. 3. Duże koszty utrzymania oświetlenia drogowego 4. Wyludnianie się miejscowości, spowodowane podążaniem mieszkańców za pracą. 	<ol style="list-style-type: none"> 1. Zwiększenie promocji sołectwa/pokazanie walorów życia w z dala od zgiełku w celu przyciągnięcia nowych mieszkańców. 2. Promocja zasobów sołectwa przy współpracy z instytucjami 3. Szkolenia dla mieszkańców w zakresie możliwości pozyskania środków finansowych na rozwój lub rozpozucie działalności. 4. Modernizacja oświetlenia ulicznego na terenie gminy
--	---	--	---

PROGRAM KRÓTKOTERMINOWY ODNOWY WSI na OKRES 2024-2025

Kluczowy problem	Odpowiedź	Propozycja projektu	Czy nas stać na realizację? (tak/ nie)		Punktacja	Hierarchia
			Organizacyjnie	Finansowo		
Co nas najbardziej zintegruje?	Wspólna organizacja imprezy	„Spotkanie pod jemiolą” – cykliczna organizacja imprezy integracyjnej dla mieszkańców.	TAK	NIE	4,4,4,4=20	II
Na czym nam najbardziej zależy?	Modernizacji terenu rekreacyjnego	„Gym Beam Ball- boisko równych szans pod okiem Karola Marcinkowskiego - modernizacja boiska i terenów rekreacyjnych” zagospodarowanie i modernizacja boiska trawiastego wraz z elementami promującymi zasoby wsi (mural, tablica informacyjna z zasobami wsi, renowacja ogrodzenia, rzeźba Karola Marcinkowskiego, itp.)	TAK	NIE	5,5,5,5=25	I
Co nam najbardziej przeszkadza?	Estetyka wewnątrz sali wiejskiej	„Mój jest ten kawałek podłogi” Remont sali wiejskiej obejmujący m.in. wymianę podłogi, remont łazienek, zmiana ogrzewania, doposażenie	TAK	NIE	3,3,3,3=15	III

Co najbardziej zmieni nasze życie?	Fatalny stan drogi wjazdowej do wsi	Przebudowa drogi zjazdowej do wsi - zmiana kategorii drogi dojazdowej do wsi na drogę gminną i jej przebudowa	NIE	NIE	1,1,1,1,1=5	V
Co nam przyjdzie najłatwiej?	Organizacja imprez integracyjnych.	Zawiązanie współpracy z sołectwami, których historia nawiązuje do postaci Karola Marcinkowskiego (wspólne rajdy, spływy, turnieje itp.)	TAK	NIE	2,2,2,2,2=12	IV
Na realizację jakiego projektu planujemy pozyskać środki zewnętrzne? Z jakich źródeł? (Maksymalnie 3 propozycje uszeregowane według ważności)		<p>1. "Gym Beam Ball- boisko równych szans pod okiem Karola Marcinkowskiego - modernizacja boiska i terenów rekreacyjnych" - (konkurs „Pięknieje wielkopolska wieś” / wkład własny – fundusz sołecki, budżet gminy).</p> <p>2. „Mój jest ten kawałek podłogi” - (konkurs „Pięknieje wielkopolska wieś” / wkład własny – fundusz sołecki, budżet gminy).</p> <p>3. „Spotkanie pod jemiolą” organizacja imprezy integracyjnej dla mieszkańców powiązane ze spotkaniem organizacji/instytucji/sołectw związanych z Karolem Marcinkowskim – organizacja imprezy w ramach konkursu „Nasza wieś naszą wspólną sprawą”</p>				

Podpisy przedstawicieli Grupy Odnowy Wsi
uczestniczących w przygotowaniu dokumentu:

Kinga Olst-Masie-

Imię i nazwisko

Krzysztof Marzec

Imię i nazwisko

Andrzej Pająk

Imię i nazwisko

Beata Lubner

Imię i nazwisko

Szymon Grawand

Imię i nazwisko

Imię i nazwisko

Olst-Masie-

Podpis

Marzec

Podpis

Pająk

Podpis

Lubner

Podpis

Grawand

Podpis

Podpisy moderatorów odnowy wsi:

Krzysztof Pacholcz

Imię i nazwisko

Pacholcz

Podpis

Uzasadnienie

Sołecka Strategia Rozwoju Wsi Dąbrówka Ludomska na lata 2024-2029 została wypracowana przez mieszkańców sołectwa przy udziale moderatora w związku z uczestnictwem Wsi Dąbrówka Ludomska w Programie „Wielkopolska Odnowa Wsi 2020+”. Strategia została przyjęta Uchwałą nr 2/2024 Zebrania Wiejskiego Wsi Dąbrówka Ludomska dnia 24 stycznia 2024 r. W Strategii zostały uwzględnione warunki społeczno-gospodarcze sołectwa oraz wizja rozwoju wsi. Zaplanowano do realizacji wiele zadań z zakresu poprawy jakości życia mieszkańców oraz poprawy infrastruktury miejscowości. Strategia rozwoju sołectw została stworzona na potrzeby skutecznego pozyskiwania środków zewnętrznych, m. in. z Programu Wielkopolska Odnowa Wsi.

W związku z powyższym podjęcie uchwały jest uzasadnione.