

**UCHWAŁA NR XLI/371/2022
RADY GMINY RYCZYWÓŁ**

z dnia 28 października 2022 r.

**w sprawie zatwierdzenia aktualizacji Sołeckiej Strategii Rozwoju
Sołectwa Ludomy**

Na podstawie art. 18 ust. 2 pkt 6 ustawy z dnia 8 marca 1990 roku o samorządzie gminnym (Dz. U. z 2022 r. Poz. 559 ze zm.) Rada Gminy Ryczywół uchwala, co następuje:

§ 1. Zatwierdza się aktualizację Sołeckiej Strategii Rozwoju Sołectwa Ludomy w brzmieniu załącznika do niniejszej uchwały.

§ 2. Wykonanie uchwały powierza się Wójtowi Gminy Ryczywół.

§ 3. Uchwała wchodzi w życie z dniem podjęcia.

SOŁECKA STRATEGIA ROZWOJU SOŁECTWA LUDOMY

w gminie Ryczywół



Dokument sporządzony przez mieszkańców i przedstawicieli

Grupy Odnowy Wsi (*imię i nazwisko*):

Grażyna Foedke,

Monika Olech,

Magdalena Nogalska,

Bernadeta Filoda,

Małgorzata Kwiatkowska,

Kamila Bartkowiak,

z udziałem moderatorów (*imię i nazwisko*):

Małgorzata Napierała, Krzysztof Pacholak



Projekt współfinansowany przez Samorząd Województwa Wielkopolskiego

[październik] 2017

SPIS TREŚCI

1. Karta diagnozy zaawansowania odnowy wsi (wraz ze sprawozdaniem z wizji w terenie)
2. Analiza zasobów wsi
3. Analiza SWOT
4. Analiza potencjału rozwojowego wsi
5. Wizja wsi (hasłowa i opisowa)
6. Program długoterminowy odnowy wsi
7. Program krótkoterminowy odnowy wsi

KARTA DIAGNOZY ZAAWANSOWANIA ODNOWY WSI
wraz ze sprawozdaniem z wizji w terenie

Gmina: Ryczywół,

Sołectwo: Ludomy

Liczba mieszkańców: 1039

Wsie: Ludomy (470), Ludomki (330), Ludomicko (5), Łaszczewiec (58), Orłowo (146), Drzonek (26), Ludomy Leśniczówka 4

Faza odnowy	Zakres działań	*	Rozwój organizacyjny	*	Sterowanie rozwojem	*
	brak działań		istnieje tylko rada sołecka		brak planowania działań w wymiarze całej wsi	
	działania fragment. lub dotyczące wąskiej grupy		rozproszone działanie organizacji			
A Inicjalna	działania spontaniczne		zawiązana grupa odnowy wsi		opracowanie planu i programu odnowy dla całej wsi	
	porządkowanie wsi					
	projekty startowe (z programu krótkoterminowego)		podejmuje się kroki na rzecz skoordynowania działań organizacji we wsi		planowanie w krótkim horyzoncie czasowym	
	przekonywanie mieszkańców do idei odnowy wsi i integrowanie wokół pierwszych przedsięwzięć					

B Początkowa	różnorodne projekty (z programu długoterminowego) nastawione na usunięcie podstawowych barier i zaspokojenie głównych potrzeb	X	liczna grupa odnowy wsi (skupia przedstawicieli organizacji i instytucji)	X	systematyczne planowanie działań (np. roczne plany rzeczowo-finansowe, kalendarze imprez)	X
			zawiązane stowarzyszenie na rzecz rozwoju (odnowy) wsi	X	wykorzystywanie gminnych instrumentów wsparcia	X
	pobudzenie mieszkańców do odnowy własnych posesji		skoordynowane działanie organizacji obecnych we wsi	X	proste instrumenty komunikacji wewnętrznej	X
C Zaawansowana	projekty jakościowo zmieniające kluczowe obszary życia oraz kształtujące strukturę wsi	X	„koalicja” organizacji i instytucji na rzecz odnowy wsi		projektowanie działań (projekty)	X
					pozyskiwanie środków zewnętrznych	X
	projekty wyróżniające wieś, kształtuje się centrum wiejskie	X	liczne stowarzyszenie odnowy wsi		systematyczne planowanie rozwoju (aktualizowanie planu i programu odnowy wsi)	X
	powszechne zaangażowanie mieszkańców w projekty publiczne	X	animacja aktywności poszczególnych grup mieszkańców	X	rozwinięta komunikacja wewnętrzna	
powszechna odnowa prywatnych posesji		promocja wsi			X	
	lokalnie oraz regionalnie powiązane ze sobą projekty wywołujące efekt synergiczny		stowarzyszenie odnowy wsi instytucją rozwoju lokalnego (Centrum Aktywności Lokalnej)		kompleksowe i szczegółowe planowanie	

D Całościowa	(nacisk na tworzenie miejsc pracy)		rozwój wsi oparty na aktywności kluczowych grup mieszkańców (rolników, przedsiębiorców, młodzieży, kobiet) i stowarzyszeń		przestrzenne	
	ukształtowane „centrum wiejskie”				powszechny udział grup mieszkańców w strategicznym planowaniu rozwoju	
	świadome kształtowanie czynników rozwoju (np. wykorzystania odnawialnych energii)				rozwinięta promocja oraz komunikacja z otoczeniem	
	projekty kreujące „wieś tematyczną”				instrumenty wsparcia działań prywatnych	
	dostosowanie projektów prywatnych do programu odnowy wsi					

Wstaw X gdy spełnia warunek

Sprawozdanie z wizji w terenie

Miejsce i data przeprowadzenia wizji: Ludomy, dnia 16 września 2017 r.

Uczestnicy:

- lider grupy odnowy wsi (sołtys): Monika Olech,
- Prezes Stowarzyszenia Aktywni Razem: Grażyna Foedke,
- moderatorzy odnowy wsi: Małgorzata Napierała, Krzysztof Pacholak

Krótką charakterystyka wsi: *(aktywność mieszkańców, funkcjonujące organizacje pozarządowe, infrastruktura, charakter zabudowy, fundusze)*

Sołectwo Ludomy to drugie co do wielkości sołectwo w Gminie Ryczywół, liczące 1039 mieszkańców, w skład którego wchodzi wsie: Ludomy (470 Mk), Ludomki (330 Mk), Ludomicko (5 Mk), Ludomy Leśniczówka (4Mk), Orłowo (146 Mk), Łaszczewiec (58 Mk) oraz Drzonek (26 Mk). Sołectwo położone jest w południowej części Gminy Ryczywół, w powiecie obornickim. Wieś Ludomy położona jest przy drodze wojewódzkiej nr 178 Oborniki-Czarnków, ok. 6 km od siedziby gminy - wsi Ryczywół. Ludomy to wieś typu „wielodroźnica” o dominującej zabudowie jednorodzinnej. W kierunku na Ryczywół biegnie, aktualnie przebudowywana droga powiatowa, pozostałe drogi we wsi to drogi gminne, w większości nieutwardzone. W Ludomach znajduje się Zespół Szkolno - Przedszkolny (aktualnie w trakcie termomodernizacji) wraz z salą gimnastyczną oraz boiskiem wielofunkcyjnym przeznaczonym do remontu. W centralnej części wsi mieści się również zabytkowy park, użyczony przez Gminę Ryczywół na rzecz Stowarzyszenia „Aktywni Razem”. W parku zlokalizowany jest plac zabaw, którego budowa została w ramach wsparcia finansowego firmy NIVEA, alejki z ławkami, ścieżki edukacyjne, staw przeznaczony do rewitalizacji, a także dawny kościół poewangelicki (aktualnie kościół katolicki, którym zarządza Fundacja Soli-Deo (Pomocnicy Matki Kościoła). Fundacja przeprowadza w nim prace remontowe. W budynku gminnym przy kościele poewangelickim mieści się dotychczasowy Ośrodek Zdrowia (aktualnie budowany jest nowy Ośrodek Zdrowia w Ludomach), a także pomieszczenia będące siedzibą Stowarzyszenia „Aktywni Razem” i sołectwa – tzw. „pięterko”. To tutaj (z uwagi na brak świetlicy wiejskiej) odbywają się liczne zajęcia, kursy, szkolenia, a także cotygodniowe spotkania członków stowarzyszenia. Po drugiej stronie drogi powiatowej mieści się zabytkowy Kościół Parafialny p.w. św. Jana Chrzciciela z budynkiem plebanii oraz stawem. W Ludomach mieści się również Cmentarz Parafialny z budowaną przez Parafię kaplicą cmentarną. We wsi znajduje się remiza OSP, kilka sklepów, bar „Ludomianka” oraz kilka zakładów produkcyjno - usługowych. W rejonie drogi powiatowej na Chlebowo znajduje się budynek przedszkola publicznego wchodzącego w skład Zespołu Szkolno - Przedszkolnego, z niewielkim placem zabaw, a naprzeciwko drogi mieści się kompleks rekreacyjno - sportowy, w skład którego wchodzi: boisko trawiaste do piłki nożnej z piłkochwydami, boisko do siatkówki, siłownia zewnętrzna a także drewniana wiata, dofinansowana ze środków PROW 2007-2013, z utwardzonym terenem do zabaw oraz przygotowane miejsce na ognisko, pomocne przy organizacji imprez plenerowych. Wieś jest zwodociągowana i skanalizowana.

Wieś Ludomki składa się z części o rozporoszonej zabudowie olenderskiej oraz części o zwartej zabudowie. Odrębną częścią sołectwa położoną nad lasem są domki drewniane tzw. „baraki”. W tej części wsi planowana jest budowa placu zabaw. W pobliskim lesie znajduje się cmentarz ewangelicki. Poza główną drogą asfaltową przebiegającą przez Ludomki w kierunku Lipy, pozostałe drogi są drogami gruntowymi. We wsi znajduje się sklep, zakłady usługowe. Wieś jest zwodociągowana, jednakże nie posiada kanalizacji sanitarnej.

Wieś Ludomicko oraz jest niewielką osadą o zabudowie olenderskiej, położoną w zachodniej części sołectwa, na terenie w Puszczy Noteckiej. W kompleksie leśnym znajduje się również osada Ludomy Leśniczówka.

Orlowo, to wieś popegeerowska typu „ulicówka”, z drogą gminną asfaltową. We wsi znajduje się zabytkowy dwór z końca XX wieku, wraz z zespołem folwarcznym należącym do prywatnych właścicieli. Na terenie wsi nie ma obecnie żadnych gruntów gminnych, choć planowane jest pozyskanie terenu pod budowę boiska z palcem zabaw. Wieś nie jest skanalizowana.

Wieś Łaszczewiec, jest wsią typowo rolniczą, typu „ulicówka”, położoną wzdłuż asfaltowej drogi gminnej, odchodzącej od remontowanej obecnie drogi powiatowej Ludomy - Ryczywół. Wieś jest zwodociągowana i skanalizowana, jednakże na terenie wsi brakuje gminnych terenów z przeznaczeniem na ewentualne cele społeczne (plac zabaw, boisko, itp.).

Od drogi przez Łaszczewiec, odchodzi nieutwardzona droga do osady Drzonek. We wsi tej znajduje się kilka zabudowań, z których jedno, ze względu na urokliwe położenie pośród stawów rozważa możliwość przekształcenia w gospodarstwo agroturystyczne.

We wsi prężnie działa rada sołecka oraz stowarzyszenie „Aktywni Razem”, czego dowodem są licznie zrealizowane projekty w ramach środków FIO (PISOP), Fundacji PKO, Fundacji BGK, NIVEA, gminnych, powiatowych i wojewódzkich otwartych konkursów ofert. Mieszkańcy angażują się w działania na rzecz rozwoju wsi, czego doskonałym przykładem jest zaangażowanie w uporządkowanie parku i zagospodarowanie ścieżek edukacyjnych. Przy współpracy sołectwa i stowarzyszenia organizowanych jest szereg inicjatyw dla mieszkańców. Prowadzone przez członków stowarzyszenia projekty: Szkołka Piłkarska ISKRA, „Akademia Malucha”, „Eko szkoła”, „Aktywni razem na TAK”, (w ramach konkursu „Nasza wieś, naszą wspólną sprawą”), „Dzień dla Rodziny”, „Gotowanie dla relaksu”, „Zdrowo i aktywnie”, „Sołectwo przyjazne naturze” - to tylko tegoroczne inicjatywy podejmowane na terenie sołectwa. Grupa Odnowy Wsi ma charakter grupy nieformalnej liczącej 5 osób, jednakże rozważa się sformalizowanie GOW poprzez przekazanie jej kompetencji Stowarzyszeniu „Aktywni Razem”. Gmina Ryczywół wyodrębniła fundusz sołecki. Sołectwo Ludomy dysponuje środkami w wysokości ok. 40 tys. zł.

Z przeprowadzonej wizji w terenie sporządzono dokumentację fotograficzną (plyta CD).

Data: 16 września 2017 r.

Sporządzili: Małgorzata Napierała/Krzysztof Pacholak

ANALIZA ZOSOBÓW

ANALIZA ZASOBÓW – część I					
RODZAJ ZASOBU*		Opis (nazwanie) zasobu jakim wieś dysponuje	Znaczenie zasobu (odpowiednio wstaw X)		
			MAŁE	DUŻE	WYRÓZNIAJĄCE
PRZYRODNICZY	walory krajobrazu, rzeźby terenu	Wieś usytuowana na terenie równinnym. Część południowo - zachodnia sołectwa leży na terenie Obszaru Chronionego krajobrazu „Puszcza Notecka”.	X		
	stan środowiska	Stan środowiska dobry, brak większych zakładów przemysłowych.	X		
	walory klimatu	Klimat umiarkowany.	X		
	walory szaty roślinnej	Kilka pomników przyrody (lipy drobnolistne, klon srebrzysty, oraz dąb szypułkowy).		X	
	cenne przyrodniczo obszary lub obiekty	Położony w bezpośrednim sąsiedztwie z Sołectwem Rezerwat przyrody „Bagno Chlebowo” – największy w Wielkopolsce kompleks torfowiskowy, można tu spotkać: torfowiec, żurawinę błotną, welniankę, bagno zwyczajne, borówkę brusznicę, wrzos pospolity. Park dworski w Ludomach.		X	
	świat zwierzęcy (ostoje, siedliska)	Na terenie specjalnego obszaru ochrony siedlisk Natura 2000 – „Bagno Chlebowo” jak również „Puszczy Noteckiej” - w sąsiedztwie można spotkać, m.in. żmiję zygzakowatą, bobra czy żurawia.		X	
	wody powierzchniowe (cieki, rzeki, stawy)	Staw w parku dworskim w Ludomach. Staw przy kościele parafialnym w Ludomach. Staw na Łaszczewcu. Kanał Orłowski i Kanał Ludomicki wpadające do kanału Kończak (dopływu Warty).	X	X	
	wody podziemne	-			
	gleby	Dominują gleby klasy III-VI.	X		

	kopaliny	-			
	walory geotechniczne	-			
KULTUROWE	walory architektury	Kościół parafialny p.w. Jana Chrzciciela w Ludomach z XIX w. Zespół kościoła poewangelickiego w Ludomach z pocz. XX w. Dwór w Ludomkach z poł. XIX w. Zespół folwarczny w Orłowie z II poł. XIX w. Osiedle domków drewnianych w Ludomkach - tzw. „baraki”.	X X X	X X	
	walory przestrzeni wiejskiej publicznej	Zespół parkowy w Ludomach ze ścieżką edukacyjną, placem zabaw oraz stawem planowanym do rewitalizacji. Teren rekreacyjny boisk sportowych, wraz z wiatą drewnianą, siłownią zewnętrzną. Teren Zespołu Szkolno - Przedszkolnego w Ludomach z boiskiem wielofunkcyjnym oraz salą gimnastyczną. Budynek Przedszkola w Ludomach. Pomieszkanie w budynku gminnym potocznie nazywanym „Pięterko”, w którym mieści się siedziba Sołectwa i stowarzyszenia „Aktywni Razem”.		X X X X	
	walory przestrzeni wiejskiej prywatnej	Dworski Pałac w Orłowie wraz z zabudowaniami folwarcznymi. Urokliwe gospodarstwo we wsi Drzonek, o potencjale gospodarstwa agroturystycznego.	X	X	
	zabytki i pamiątki historyczne	Obiekty wpisane do rejestru zabytków: Kościół parafialny p.w. Jana Chrzciciela w Ludomach z XIX w. Plebania z 4 ćw. XIX w. Podwórze gospodarcze - otoczenie plebanii. Zespół kościoła poewangelickiego w Ludomach z pocz. XX w. Dwór w Ludomkach z poł. XIX w. Zespół folwarczny w Orłowie z II poł. XIX w.		X X X X X	

osobliwości kulturowe	Haft krzyżykowy i wiklina papierowa jako forma zajęć dla mieszkańców. „Spotkania na piéterku” - cykliczne spotkania mieszkańców i członków stowarzyszenia Aktywni Razem – cotygodniowe spotkania od 3 lat. Rzeźby lokalnego artysty – p. Mieczysława Koguta.	X		X X
miejsca, osoby i przedmioty kultu	Kościół parafialny w Ludomach. Kościół poewangelicki (obecnie katolicki) w Ludomach. Relikwie św. Jana Pawła II. Cudowny obraz Matki Ludomskiej. Karol Marcinkowski – tablica informacyjna na Przedszkolu w Ludomach oraz tablica pamiątkowa na głazach przy Zespole. Przydrożne krzyże.	X X X X X	X	
święta, odpusty, pielgrzymki	Odpust Św. Jana. Droga krzyżowa - ulicami Ludom. Procesja Bożego Ciała - ulicami Ludom.		X X X	
tradycje, obrzędy, gwara	Dożynki. Festyn pn. „Dzień dla rodziny”.		X	X
legendy, podania i fakty historyczne	Legenda o czarnym psie w Parku w Ludomach.	X		
przekazy literackie	Poetka – Maria Kogut, mieszkanka Ludomek - autorka 4 tomików wierszy, nagradzanych zarówno w konkursach w kraju, jak i zagranicą oraz Maria Wojciszewska autorka wierszy. Pisarka – Marianna Ruks, autorka książki fantastycznej.		X	
ważne postacie i przekazy historyczne	Karol Marcinkowski – społecznik, lekarz, patriota XIX w., patron Zespołu Szkolno – Przedszkolnego w Ludomach.		X	
specyficzne nazwy	„Piéterko” – potoczna nazwa salki - siedziby Sołectwa i Stowarzyszenia, korbol (dynia)	X		
specyficzne potrawy	-			
dawne zawody	-			
zespoły artystyczne, twórcy	Lokalny rzeźbiarz - Mieczysław Kogut (rzeźby w drewnie, oraz relikty - płaskorzeźby w korze topolowej).			X

		Poetka Maria Kogut, Maria Wojciszewska Pisarka Marianna Ruks.			X X X
ANALIZA ZASOBÓW – część II					
RODZAJ ZASOBU		Opis (nazwanie) zasobu jakim wieś dysponuje	Znaczenie zasobu (odpowiednio wstaw X)		
			MAŁE	DUŻE	WYRÓŻNIAJĄCE
OBIEKTY I TERENY	działki pod zabudowę mieszkaniową	Dostępne tereny pod zabudowę mieszkaniową.	X		
	działki pod domy letniskowe	-			
	działki pod zakłady usługowe i przemysł	-			
	pustostany mieszkaniowe	-			
	pustostany poprzemysłowe	-			
	tradycyjne nieużytkowane obiekty gospodarskie (stodoły, spichlerze, kuźnie, młyny, itp.)	-			
INFRASTRUKTURA SPOŁECZNA	plac publicznego spotkań, festynów	Teren boiska sportowego w Ludomach. Park w Ludomach.	X	X	
	sale spotkań, świetlice, kluby	Salka – „Pięterko”.			X
	miejsca uprawiania sportu	Boisko sportowe do piłki nożnej oraz siatkówki i siłownia zewnętrzna. Boisko wielofunkcyjne przy Zespole Szkół planowane do modernizacji. Sala sportowa przy Zespole Szkolno – Przedszkolnym. Ogólnodostępny teren parku z możliwością uprawiania joggingu, nordic-walking itp. Szlaki piesze i rowerowe m.in. na terenie Bagien Chlebowo.		X X X	X
	miejsca rekreacji	Plac zabaw NIVEA w parku. Siłownia zewnętrzna przy boisku.		X X	
	ścieżki rowerowe, szlaki turystyczne	Szlaki piesze na groblach torfowisk, na terenie Rezerwatu „Bagna Chlebowo” w sąsiednim sołectwie.	X		

	szkoły	Zespół Szkolno – Przedszkolny w Ludomach (SP + „wygasające” gimnazjum + przedszkole).		X	
	przedszkola	Przedszkole Publiczne w Ludomach z placem zabaw, funkcjonujące w ramach Zespołu Szkolno -Przedszkolnego w Ludomach.		X	
	biblioteki	-	-	-	-
	placówki opieki społecznej	W Ryczywole.	X		
	placówki służby zdrowia	Ośrodek zdrowia budowany we wsi Ludomy (stary budynek w Parku przy Kościele ewangelickim).		X	

INFRASTRUKTURA TECHNICZNA	wodociąg, kanalizacja	Wieś zwodociagowana, skanalizowana planowana rozbudowa sieci kanalizacji sanitarnej w Ludomkach.		X	
	drogi (nawierzchnia, oznakowanie oświetlenie)	Przez wieś przebiegają asfaltowe drogi wojewódzka Czarnków-Oborniki nr 178 (trasa nad morze). Drogi powiatowe w kierunku Ryczywołu (aktualnie przebudowywana) oraz Ludomy-Dąbrówka Ludomska. Pozostałe drogi to drogi gminne w dużej mierze nieutwardzone.		X	X
	chodniki, parkingi, przystanki	Chodniki wzdłuż głównych dróg, brakująca infrastruktura przy drogach gminnych.		X	
	sieć telefoniczna i dostępność Internetu	Internet o niewystarczającej prędkości.		X	
	telefonii komórkowa	Dobry zasięg.		X	
	inne	-			

ANALIZA ZASOBÓW – część III

RODZAJ ZASOBU	Opis (nazwanie) zasobu jakim wieś dysponuje	Znaczenie zasobu (odpowiednio wstaw X)		
		MAŁE	DUŻE	WYRÓŻNIAJĄCE

GOSPODARKA, ROLNICTWO	miejsca pracy (gdzie, ile?)	Zespół Szkolno - Przedszkolny Ośrodek Zdrowia. Prywatne przedsiębiorstwa produkcyjno-usługowe. Gospodarstwa rolne.	X X X X		
	znane firmy produkcyjne i zakłady usługowe i ich produkty	Zakłady produkujące stolarkę okienną i drzwiową, usługi dla rolnictwa, firmy transportowe, firmy budowlane, przedsiębiorstwa handlowo- usługowe (nauka jazdy, dystrybucja gazu, odwierty studni głębinowych), firma pogrzebowa, gospodarstwa rolne.	X		
	gastronomia	Bar „Ludomianka”.	X		
	miejsca noclegowe	Brak - potencjał powstania gospodarstwa agroturystycznego w m. Drzonek.		X	
	gospodarstwa rolne	42 gospodarstwa rolne.		X	
	uprawy hodowle	Tradycyjna produkcja roślinna i zwierzęca (zboża, buraki, rzepak, kukurydza, trzoda, bydło).		X	
	możliwe do wykorzystania odpady produkcyjne	-			
	zasoby odnawialnych energii	-			
ŚRODKI FINANSOWE I POZYSKIWANIE FUNDUSZY	środki udostępniane przez gminę	Środki w ramach wyodrębnionego funduszu sołeckiego – ok. 40 tys. zł/rok. Dostępne środki w ramach otwartych konkursów i grantów dla organizacji pozarządowych. Nagrody pieniężne w ramach Turnieju Solectw.		X X X	
	środki wypracowywane	PISOP. Fundacja Banku BGK. Fundacja Banku PKO. Dostępne środki w ramach otwartych konkursów ofert z Gminy oraz Powiatu.		X X X X	
MIESZKAŃCY (KAPITAŁ SPOŁECZNY I LUDZKI)	autorytety i znane postacie we wsi	Sołtys. Ksiądz proboszcz. Strażacy OSP. Prezes Stowarzyszenia „Aktywni Razem” Twórcy lokalni.		X X X X X	
	krajanie znani w regionie, w kraju i zagranicą	Maria Kogut Maria Wojciszewska – poetki. Marianna Ruks - pisarka		X	X

		Mieczysław Kogut – rzeźbiarz.			
	osoby o specyficznej lub ważnej wiedzy i umiejętnościach, m.in. studenci	Osoby z umiejętnościami wikliniarskimi.	X		
	przedsiębiorcy, sponsorzy	-			
	osoby z dostępem do Internetu i umiejętnościami informatycznych	Ogół społeczeństwa.	X		
	pracownicy nauki	-			
	związki i stowarzyszenia	Stowarzyszenie „Aktywni Razem”. OSP Ludomy. Kółko rolnicze. Pomocnicy Matki Kościoła – zajmujący się budynkiem kościoła poewangelickiego w Ludomach.		X X X	X
	kontakty zewnętrzne (np. z mediami)	Lokalna prasa.	X		
	współpraca zagraniczna i krajowa	-			
INFORMACJE DOSTĘPNE O WSI	publikatory, lokalna prasa	„Monografia Ludom”. „Historia szkoły”. Biuletyn gminny. „Kurier ludomski” – gazetka szkolno-środowiskowa.	X X X X		
	książki, przewodniki	-			
	strony www	www.ryczywol.pl , www.zsludomy.pl , Profile na Facebooku: Stowarzyszenia Aktywni Razem, OSP Ludomy oraz profil Zespołu Szkolno-Przedszkolnego w Ludomach		X X X	

Zasoby – wszelkie elementy materialne i niematerialne wsi i związanego z nią obszaru, które mogą być wykorzystane obecnie bądź w przyszłości w realizacji publicznych bądź prywatnych przedsięwzięć odnowy wsi. Zwrócić uwagę na elementy specyficzne i rzadkie (wyróżniające wieś). *Opracowanie: Ryszard Wilczyński*

<p>SILNE STRONY (atuty wewnętrzne)</p>	<p>SŁABE STRONY (słabości wewnętrzne)</p>
<ol style="list-style-type: none"> 1. Zabytkowy park dworski w Ludomach pod opieką lokalnego stowarzyszenia z alejkami spacerowymi, ścieżką edukacyjną- T 2. Uratowany przed zniszczeniem zabytkowy budynek Kościoła poewangelickiego, aktualnie remontowany i będący aktualnie w zarządzie Fundacji Soli-Deo i „Pomocników Matki Kościoła”. Miejsce organizacji okazjonalnych uroczystości religijnych, rekolekcji. T 3. Kościół parafialny w Ludomach. T 4. Społeczność Ludom identyfikująca się ze swoją wsią – wypracowane logo wsi, wydane widokówki o Ludomach. T 5. Lokalni artyści pochodzący z sołectwa: poetka Maria Kogut i Maria Wojciszewska , Marianna Ruks- pisarka oraz Mieczysław Kogut - lokalny rzeźbiarz. T 6. Cykliczne, cotygodniowe spotkania członków stowarzyszenia na „Pięterku”. T 7. Teren rekreacyjno-sportowy obejmujący: boisko do piłki nożnej, piłki siatkowej, siłownię zewnętrzną, utwardzone miejsce do tańczenia, miejsce na ognisko, wiatę rekreacyjną. S 8. Salka – tzw. „Pięterko” – siedziba Stowarzyszenia „Aktywni Razem”, miejsce organizacji zajęć dla mieszkańców, szkoleń, warsztatów, itp. S 9. Umiejscowiony w parku w Ludomach, dobrze wyposażony plac zabaw, zrealizowany w ramach programu NIVEA oraz ścieżka edukacyjna S 10. Zespół Szkolno - Przedszkolny w Ludomach, (budynek w trakcie termomodernizacji). S 11. W trakcie budowy nowy budynek Ośrodka Zdrowia w Ludomach. S 12. Funkcjonujące na terenie wsi Przedszkole Publiczne, w ramach Zespołu Szkolno - Przedszkolnego z przyległym placem zabaw. S 13. Prężnie działające Stowarzyszenie „Aktywni Razem” na terenie wsi (duża aktywność w pozyskiwaniu środków zewnętrznych m.in. w ramach FIO - PISOP, „Wielkopolskiej Odnowy Wsi”, grantów z fundacji PKO BP, BGK i w ramach otwartych konkursów ofert na szczeblu gminnym, powiatowym). J 14. Bogata oferta zajęć we wsi Ludomy dla dzieci i dorosłych (szkółka piłkarska, kursy komputerowe, kulinarne, zajęcia ruchowe, warsztaty wikliniarskie, szkolenia zawodowe, językowe itp.). J 15. Funkcjonująca na terenie wsi Ochotnicza Straż Pożarna. J 16. Duże zaangażowanie mieszkańców w działania na terenie wsi Ludomy (prace społeczne, wkład w realizację projektów, itp.). J 17. Bogata oferta kulturalna dla mieszkańców („Dożynki”, „Dzień dla rodziny”, karaoke itp.). J 18. Funkcjonowanie na terenie sołectwa Ludomy 4 sklepów 	<ol style="list-style-type: none"> 1. Funkcjonowanie sołectwa obejmującego obszar siedmiu różnych wsi, ograniczone zaangażowanie mieszkańców z jednych wsi, w przedsięwzięcia realizowane na terenie innej wsi. T 2. Różny poziom zaangażowania w sprawy społeczne w poszczególnych wsiach. T 3. Zaniedbany staw w zabytkowym parku w Ludomach. T 4. Problem z dostępnością terenów gminnych we wsiach z przeznaczeniem na cele publiczne (Orłowo, Łaszczewiec, Drzonek). S 5. Brak świetlicy wiejskiej w Sołectwie Ludomy. S 6. Brak kanalizacji sanitarnej w Ludomkach. S 7. Brak placów zabaw/boiska w Orłowie, Ludomkach, Łaszczewcu S 8. Duża liczba nieutwardzonych dróg gminnych, m.in. w Ludomach, Ludomkach, droga dojazdowa do wsi Drzonek. S 9. Zanieczyszczony teren lasu w Ludomkach. S 10. Zły stan boiska wielofunkcyjnego przy Zespole Szkolno - Przedszkolnym w Ludomach. S 11. Brak zaplecza socjalno - szatniowego w rejonie boiska sportowego. S 12. Brakująca infrastruktura chodnikowa we wsiach. S 13. Brak ścieżek i szlaków rowerowych na terenie sołectwa. S 14. Zły stan techniczny budynku aktualnego ośrodka zdrowia oraz konieczność remontu i doposażenia pomieszczeń stowarzyszenia „Na pięterku” S 15. Brak chodników na niebezpiecznych odcinkach dróg wzdłuż drogi wojewódzkiej w kierunku Orłowa, oraz wzdłuż drogi powiatowej w kierunku Łaszczewca. J 16. Niewykorzystany potencjał Stowarzyszenia „Aktywni Razem”, którego członkowie funkcjonują w nieformalnej Grupie Odnowy Wsi w ramach Programu „Wielkopolska Odnowa Wsi”. J 17. Brak zaangażowania osób po oferowanych przez stowarzyszenie kursach –na rzecz wsparcia inicjatyw dla wsi. J 18. Potrzeba urozmaicenia zajęć, wprowadzania nowatorskich pomysłów dla mieszkańców ze względu na oczekiwania mieszkańców - . J 19. Brakujące punkty oświetleniowe na terenie wsi, wpływające na poczucie bezpieczeństwa mieszkańców. J 20. Niewielka ilość zakładów pracy na terenie wsi. B 21. Mała liczba terenów inwestycyjnych. B

<p>(+ 1 w Ludomkach), baru, apteki. J</p> <p>19. Wieś dobrze skomunikowana, leżąca przy drodze wojewódzkiej biegnącej nad morze oraz przy remontowanej drodze powiatowej do Ryczywołu. J</p> <p>20. Założone profile na portalu społecznościowym OSP, Stowarzyszenia „Aktywni Razem”). J</p> <p>21. Funkcjonująca komunikacja autobusowa zarówno na trasie Czarnków - Oborniki, jak i w kierunku Ryczywołu. J</p> <p>22. Dostępne tereny pod zabudowę mieszkaniową. B</p> <p>23. Urokliwe gospodarstwo o potencjalne gospodarstwa agroturystycznego. B</p>	
--	--

<p style="text-align: center;">SZANSE (okazje zewnętrzne płynące z otoczenia)</p>	<p style="text-align: center;">ZAGROŻENIA (zagrożenie płynące z otoczenia)</p>
<ol style="list-style-type: none"> 1. Wzmożenie współpracy z Pomocnikami Matki Kościoła w zakresie wykorzystania potencjału kościoła poewangelickiego. T 2. Przynależność sołectwa do programu „Wielkopolska Odnowa Wsi” oraz możliwość udziału stowarzyszenia w konkursie „Nasza wieś, naszą wspólną sprawą”. T 3. Historyczne powiązanie sołectwa Ludomy z sąsiednimi sołectwami: z Dąbrówką Ludomską (poprzez osobę Karola Marcinkowskiego) i z Lipą (poprzez Hrabiego Lipskiego). T 4. Możliwość pozyskania środków na infrastrukturę wiejską w ramach Programu Wielkopolska Odnowa Wsi. S 5. Preferencje do realizacji wspólnych inwestycji drogowych przez samorządy gminne i powiatowe w ramach „Programu rozwoju gminnej i powiatowej infrastruktury drogowej na lata 2016-2019”. S 6. Wyodrębniony fundusz sołecki. S 7. Przynależność gminy Ryczywół oraz Stowarzyszenia Aktywni Razem do LGD Kraina Trzech Rzek – możliwość pozyskania środków z PROW na infrastrukturę wiejską. S 8. Położenie części sołectwa na terenie Puszczy Noteckiej. J 9. Organizowane turnieje wsi gminy Ryczywół, szansa na promocję sołectwa i pozyskanie dodatkowych środków. J 10. Współpraca z gminą Ryczywół oraz Gminnym Ośrodkiem Kultury w zakresie rozwoju oferty kulturalnej dla mieszkańców. J 11. Skoordinowanie organizacji imprez na terenie gminy/powiatu poprzez utworzenie „Kalendarza imprez” w celu uniknięcia dublowania się imprez w jednym terminie. J 12. Położenie wsi na trasie przelotowej nad Morze Bałtyckie. B 13. Przynależność gminy Ryczywół do LGD Kraina Trzech Rzek – możliwość pozyskania środków z PROW na rozwój gospodarstw rolnych. B 14. Zwiększenie promocji pobliskiego „Rezerwatu Chlebowo” (przyciągnięcie nowych mieszkańców). B 	<ol style="list-style-type: none"> 1. Bariery proceduralne, uniemożliwiające lub w znacznym stopniu utrudniające przejęcie nieruchomości na własność przez gminę w celu prowadzenia procesu odnowy i poprawy estetyki wsi. T 2. Duże ograniczenia i utrudnienia w rewitalizacji parku w Ludomach związane z ochroną konserwatorską i dendrologiczną. T 3. Brak współdziałania mieszkańców poszczególnych wsi dla dobra sołectwa (działanie „każdy w swoją stronę”). T 4. Brak wydzielonej jednostki/pracownika w ramach działalności gminy, wspomagającej sołectwa w utrzymanie zieleni na wsiach (np. problem z utrzymaniem parku w Ludomach). T 5. Duża liczba sołectw w gminie – wiele potrzeb inwestycyjnych w sołectwach przy ograniczonym budżecie gminy. S 6. Zwiększająca się liczba sołectw w Programie Wielkopolska Odnowa Wsi – większa konkurencja w dostępności wsparcia finansowego na potrzeby sołectw. S 7. Wzrastające ceny realizacji inwestycji komunalnych, spowodowane niskim bezrobociem i brakiem ludzi do pracy – zagrożenie rezygnacji lub odwołania w czasie realizacji inwestycji. S 8. Uwarunkowania prawne, uniemożliwiające wydatkowanie Funduszu Sołeckiego na nieruchomości nie będące własnością gminy. S 9. Brak dostatecznej woli współpracy zarządcy dróg wojewódzkich/powiatowych w zakresie poprawy bezpieczeństwa mieszkańców. J 10. Zwiększający się ruch samochodowy na drodze wojewódzkiej. J 11. Wyludnianie się miejscowości, spowodowane podążaniem mieszkańców za pracą. B

Analiza potencjału rozwojowego wsi

STANDARD – obszar i otoczenie dość słabe, co wynika w głównej mierze z dużego zróżnicowania poszczególnych wsi w sołectwie. Należy wykorzystać szanse i zminimalizować zagrożenia

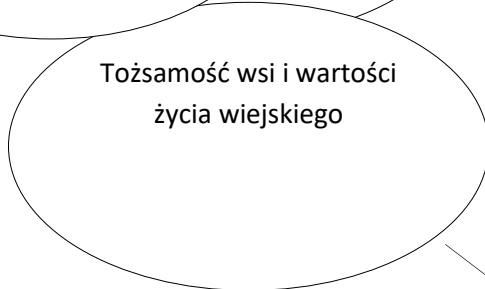
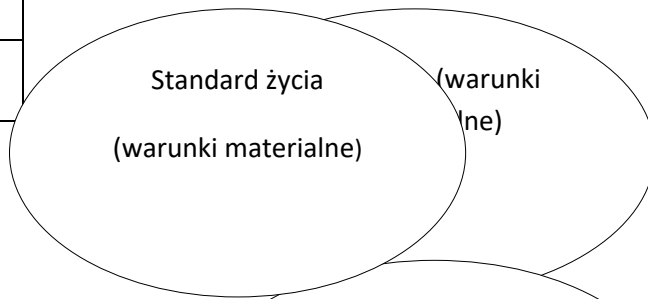
9	4
5	2

JAKOŚĆ ŻYCIA – obszar z wyraźną przewagą mocnych stron oraz szans płynących z otoczenia

(-) =

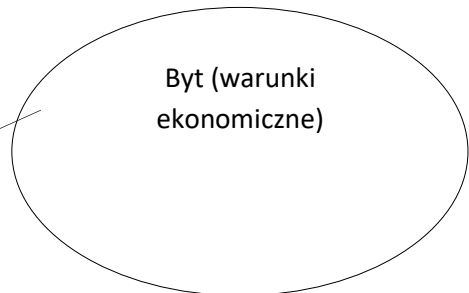
(+) +

6	4
11	4



TOŻSAMOŚĆ WSI I WARTOŚCI ŻYCIA WIEJSKIEGO – obszar silny, otoczenie z przewagą zagrożeń

BYT - obszar stabilny, otoczenie powinno dodatkowo sprzyjać

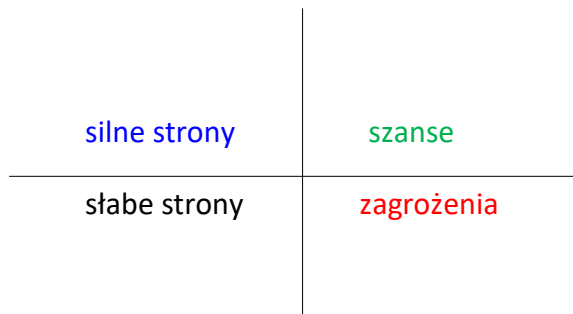


2	3
2	1

6	3
3	4

(+) -

(=) +



1. Hasłowa:

U nas zawsze jest aktywnie, u nas dużo jest natury.

To Ludomy – zapraszamy, wszystkich zdrowo przywitamy.

2. Opisowa:

Ludomy to sołectwo składające się z sześciu sąsiadujących ze sobą różnorodnych, choć w zgodzie współdziałających wsi, o nieskażonym środowisku i przeważających tradycjach rolniczych. Przyjezdnych do Ludom zachwyca przepięknie zrewitalizowany zespół parkowy ze stawem, otwarty dla mieszkańców i gości. Sołectwo posiada bogatą bazę rekreacyjną, sportową, kulturalną, a także edukacyjną, rozmieszczoną w miarę możliwości oraz potrzeb na terenie różnych wsi należących do sołectwa. We wsi prężnie działa lokalne stowarzyszenie „Aktywni Razem”, które poprzez owocną współpracę z radą solecką i mieszkańcami wsi, realizuje liczne przedsięwzięcia przyczyniające się do poprawy życia mieszkańców sołectwa. Mieszkańcy wsi integrują się podczas licznych festynów, imprez a także przy wspólnej pracy na rzecz rozwoju swoich wsi.

Dobrze skomunikowane wsie, w bezpośrednim sąsiedztwie sieci dróg wojewódzkich, powiatowych i gminnych gwarantują mieszkańcom łatwy dojazd do pracy i szkoły, a z uwagi na położenie na trasie przelotowej nad morze, sołectwo jest też częstym miejscem postojowym turystów.

Wizja wsi (hasłowa): **U nas zawsze jest aktywnie, u nas dużo jest natury.**

To Ludomy – zapraszamy, wszystkich zdrowo przywitamy.

I. Plan rozwoju			II. Program rozwoju	
1. CELE Co trzeba osiągnąć by urzeczywistnić wizję naszej wsi?	2. Co nam pomoże osiągnąć cele? (zasoby, silne strony, szanse)		3. Co nam może przeszkodzić? (słabe strony, zagrożenia)	
	ZASOBY, których użyjemy	ATUTY silne strony i szanse jakie wykorzystamy	BARIERY Słabe strony jakie wyeliminujemy Zagrożenia jakich unikniemy	
A. TOŻSAMOŚĆ WSI I WARTOŚCI ŻYCIA WIEJSKIEGO				

<p>1. Pielęgnowanie tradycji kulturalnych, historycznych, religijnych oraz zachowanie tożsamości wsi.</p>	<p>1. Zasoby kulturowe solectwa, zabytki. 2. Zasoby terenów. 3. Kapitał ludzki – mieszkańcy, organizacje pozarządowe. 4. Informacje dostępne o solectwie. 5. Tradycje wiejskie. 6. Lokalni artyści.</p>	<p>1. Zabytkowy park dworski w Ludomach pod opieką lokalnego stowarzyszenia z alejkami spacerowymi, ścieżką edukacyjną. 2. Uratowany przed całkowitym zniszczeniem zabytkowy budynek Kościoła poewangelickiego aktualnie remontowany i będący aktualnie w zarządzie Fundacji Soli-Deo oraz Pomocników Matki Kościoła”. Miejsce organizacji okazjonalnych uroczystości religijnych, rekolekcji. 3. Kościół parafialny w Ludomach. 4. Społeczność Ludom identyfikująca się z swoją wsią – wypracowane logo wsi, wydane widokówki o Ludomach. 5. Lokalni artyści pochodzący z solectwa: poetka Maria Kogut oraz Maria Wojciszewska, pisarka Marianna Ruks oraz Mieczysław Kogut - lokalny rzeźbiarz 6. Cykliczne, cotygodniowe spotkania członków stowarzyszenia na „Pięterku”. 7. Wzmoczenie współpracy z „Pomocnikami Matki Kościoła” w zakresie wykorzystania potencjału kościoła poewangelickiego. 8. Przynależność Solectwa do programu „Wielkopolska Odnowa Wsi” oraz możliwość udziału stowarzyszenia w konkursie „Nasza wieś, naszą wspólną sprawą”. 9. Historyczne powiązanie solectwa Ludomy z sąsiednimi solectwami: z Dąbrówką Ludomską (poprzez osobę Karola Marcinkowskiego) i z Lipą (poprzez Hrabiego Lipskiego).</p>	<p>1. Funkcjonowanie solectwa obejmującego obszar sześciu różnych wsi, ograniczone zaangażowanie mieszkańców z jednych wsi, w przedsięwzięcia realizowane na terenie innej wsi. 2. Różnym poziom zaangażowania w sprawy społeczne na poszczególnych wsiach. 3. Zaniedbany staw w zabytkowym parku w Ludomach. 4. Brak wydzielonej jednostki/pracownika w ramach działalności gminy, wspomagające solectwa w utrzymanie zieleni na wsiach (np. problem z utrzymaniem parku w Ludomach). 5. Bariery proceduralne, uniemożliwiające lub w znacznym stopniu utrudniające przejęcie nieruchomości na własność przez gminę w celu prowadzenia procesu odnowy i poprawy estetyki wsi. 6. Duże ograniczenia i utrudnienia w rewitalizacji parku w Ludomach związane z ochroną konserwatorską i dendrologiczną. 7. Brak współdziałania mieszkańców poszczególnych wsi dla dobra solectwa (działanie każdy w swoją stronę).</p>	<p>1. Kontynuacja prac związanych z rewitalizacją zabytkowego parku w Ludomach (rewitalizacja stawu i otoczenia wokół niego, zagospodarowanie alejek spacerowych, doposażenie w małą architekturę, uporządkowanie zieleni, budowa ścieżek edukacyjnych). 2. Wzmoczenie współpracy z Pomocnikami Matki Kościoła w celu uratowania zabytkowego Kościoła poewangelickiego w Ludomach. 3. Bieżąca współpraca z Pomocnikami Matki Kościoła w zakresie organizacji rekolekcji, okazjonalnych Mszy świętych, sesji fotograficznych, itp. 4. „Lobbowanie” pomysłu utworzenia jednostki/stanowiska, odpowiedzialnego za pomoc w utrzymaniu zieleni na terenie gminy. 5. Wzmoczenie współpracy z innymi podmiotami, związanymi z osobą Karola Marcinkowskiego – patrona Zespołu Szkolno - Przedszkolnego w Ludomkach (np. organizacja wycieczek/ rajdów do Dąbrówki Ludomskiej, w której zmarł Karol Marcinkowski, współpraca z innymi szkołami). 6. Wzmoczenie współpracy poszczególnych wsi w ramach Solectwa Ludomy. 7. Akcja porządkowania przydrożnych krzyży na terenie solectwa. 8. Coroczne wspólne przygotowywanie wieńca dożynkowego przez mieszkańców. 9. Kulturowanie tradycji bożonarodzeniowych poprzez organizację wigilijnych spotkań integracyjnych mieszkańców solectwa przy wiacie. 10. Kontynuacja organizacji wspólnych prac porządkowych w przestrzeni publicznej.</p>
---	---	--	---	--

<p>1. Poprawa stanu infrastruktury sportowej, rekreacyjnej i technicznej wsi.</p>	<p>1. Zasoby infrastruktury społecznej (teren rekreacyjny przy boisku sportowym, pomieszczenia w budynku przychodni, infrastruktura Zespołu szkolno-przedszkolnego).</p> <p>2. Zasoby infrastruktury technicznej (infrastruktura drogowa, sieciowa, oświetlenie).</p> <p>3. Kapitał ludzki – mieszkańcy.</p>	<p>1. Teren rekreacyjno-sportowy obejmujący: boisko do piłki nożnej, piłki siatkowej, siłownię zewnętrzną, utwardzone miejsce do tańczenia, miejsce na ognisko wiatę rekreacyjną.</p> <p>2. Salka – tzw. „Pięterko” – siedziba sołectwa i Stowarzyszenia „Aktywni Razem”, miejsce organizacji zajęć dla mieszkańców, szkoleń, warsztatów, itp.</p> <p>3. Umiejscowiony w parku w Ludomach, dobrze wyposażony plac zabaw, zrealizowany w ramach programu NIVEA.</p> <p>4. Zespół Szkolno-Przedszkolny w Ludomach, (budynek w trakcie termomodernizacji).</p> <p>5. W trakcie budowy nowy budynek Ośrodka Zdrowia w Ludomach.</p> <p>6. Funkcjonujące na terenie wsi Przedszkole Publiczne, w ramach Zespołu szkolno-przedszkolnego z przyległym placem zabaw.</p> <p>7. Możliwość pozyskania środków na infrastrukturę wiejską w ramach Programu Wielkopolska Odnowa Wsi.</p> <p>8. Preferencje do realizacji wspólnych inwestycji drogowych przez samorządy gminne i powiatowe w ramach „Programu rozwoju gminnej i powiatowej infrastruktury drogowej na lata 2016-2019”.</p> <p>9. Wyodrębniony fundusz sołecki.</p> <p>10. Przynależność gminy Ryczywół oraz Stowarzyszenia Aktywni Razem do LGD Kraina trzech rzek – możliwość pozyskania środków z PROW na infrastrukturę wiejską.</p>	<p>1. Problem z dostępnością terenów gminnych na wsiach z przeznaczeniem na cele publiczne (Orłowo, Łaszczewiec, Drzonek,).</p> <p>2. Brak świetlicy wiejskiej w Sołectwie Ludomy.</p> <p>3. Brak kanalizacji sanitarnej w Ludomkach.</p> <p>4. Brak placów zabaw/boiska w Orłowie, Ludomkach.</p> <p>5. Duża liczba nieutwardzonych dróg gminnych, m.in. w Ludomach, Ludomkach, droga dojazdowa do wsi Drzonek.</p> <p>6. Zanieczyszczony teren lasu w Ludomkach.</p> <p>7. Zły stan boiska wielofunkcyjnego przy Zespole Szkolno-Przedszkolnym w Ludomach.</p> <p>8. Brak zaplecza socjalno-szatniowego w rejonie boiska sportowego.</p> <p>9. Brakująca infrastruktura chodnikowa na wsiach.</p> <p>10. Brak ścieżek i szlaków rowerowych na terenie sołectwa.</p> <p>11. Zły stan techniczny budynku aktualnego ośrodka zdrowia, biblioteki w Ludomach oraz konieczność remontu i doposażenia pomieszczeń stowarzyszenia „Na pięterku”</p> <p>12. Duża liczba sołectw w gminie – wiele potrzeb inwestycyjnych w sołectwach przy ograniczonym budżecie gminy.</p> <p>13. Zwiększająca się liczba sołectw w Programie Wielkopolska Odnowa Wsi – większa konkurencja w dostępności wsparcia finansowego na potrzeby sołectw.</p> <p>14. Wzrastające ceny realizacji inwestycji komunalnych, spowodowane niskim bezrobociem i brakiem ludzi do pracy – zagrożenie rezygnacji lub odwołania w czasie realizacji inwestycji.</p> <p>15. Uwarunkowania prawne, uniemożliwiające wydatkowanie Funduszu Sołeckiego na nieruchomości nie będące własnością gminy.</p>	<p>1. Pozyskanie gruntu na budowę boiska i placu zabaw w Orłowie.</p> <p>2. Budowa placu zabaw w Ludomkach i Łaszczewcu.</p> <p>3. Rewitalizacja zbiorników wodnych np. Łaszczewiec - staw.</p> <p>4. Rozbudowa systemu kanalizacji sanitarnej na terenie sołectwa.</p> <p>5. Modernizacja boiska wielofunkcyjnego przy Zespole Szkolno -Przedszkolnym w Ludomach.</p> <p>6. Remont budynku gminnego z obecną przychodnią zdrowia (dach, elewacja), oraz przeznaczenie części pomieszczeń na rzecz sołectwa po wyprowadzeniu się do nowej siedziby ośrodka zdrowia.</p> <p>7. Remont i doposażenie pomieszczeń „na pięterku” zajmowanych przez stowarzyszenie „Aktywni Razem”.</p> <p>8. Remont pomieszczenia gospodarczego – magazynku na sprzęt i wyposażenie w pobliskim budynku gospodarczym przedszkola</p> <p>9. Budowa zaplecza socjalno-szatniowego na boisku sportowym.</p> <p>10. Poprawa stanu dróg gminnych na terenie sołectwa (m.in. Ludomki, Orłowo, Drzonek, Ludomy).</p> <p>11. Uzupelnienie punktów oświetleniowych na terenie sołectwa.</p>
---	--	---	--	--

C. JAKOŚĆ ŻYCIA

<p>1. Integracja mieszkańców i poprawa wizerunku wsi. 2. Wzrost poczucia bezpieczeństwa mieszkańców.</p>	<p>1. Aktywność społeczna – kapitał ludzki, stowarzyszenie „Aktywni Razem”. 2. Zasoby obiektów i terenów. 3. Informacje dostępne o wsi. 4. Zasoby przyrodnicze. 5. Infrastruktura techniczna – droga wojewódzka, powiatowa.</p>	<p>1. Prężnie działające Stowarzyszenie „Aktywni Razem” na terenie wsi (duża aktywność w pozyskiwaniu środków zewnętrznych m.in. w ramach PISOP, „Wielkopolskiej Odnowy Wsi”, grantów z fundacji PKO BP, BGK, i w ramach otwartych konkursów ofert na szczeblu gminnym, powiatowym). 2. Bogata oferta zajęć we wsi Ludomy dla dzieci i dorosłych (szkółka piłkarska, kursy komputerowe, kulinarne, zajęcia ruchowe, warsztaty wikliniarskie, itp.). 3. Funkcjonująca na terenie wsi Ochotnicza Straż Pożarna. 4. Duże zaangażowanie mieszkańców w działania na terenie wsi Ludomy (prace społeczne, wkład w realizację projektów, itp.). 5. Bogata oferta kulturalna dla mieszkańców („Dożynki”, „Dzień dla rodziny”, itp.). 6. Funkcjonowanie na terenie sołectwa Ludomy: 4 sklepy (+ 1 w Ludomkach), bar, apteka. 7. Wieś dobrze skomunikowana, leżąca przy drodze wojewódzkiej biegnącej nad morze oraz przy remontowanej drodze powiatowej do Ryczywołu. 8. Założone profile na portalu społecznościowym OSP, Stowarzyszenia „Aktywni Razem”). 9. Położenie części sołectwa na terenie Puszczy Noteckiej. 10. Organizowane turnieje wsi gminy Ryczywół, szansa na promocje sołectwa i pozyskanie dodatkowych środków. 11. Współpraca z gminą Ryczywół oraz Gminnym Ośrodkiem Kultury w zakresie rozwoju oferty kulturalnej dla mieszkańców. 12. Skoordynowanie organizacji imprez na terenie gminy/powiatu poprzez utworzenie „Kalendarza imprez” w celu uniknięcia dublowania się imprez w jednym terminie.</p>	<p>1. Brak chodników na niebezpiecznych odcinkach dróg wzdłuż drogi wojewódzkiej w kierunku Orłowa oraz wzdłuż drogi powiatowej w kierunku Łaszczewca. 2. Niewykorzystany potencjał Stowarzyszenia „Aktywni Razem”, którego członkowie funkcjonują w nieformalnej Grupie Odnowy Wsi w ramach Programu „Wielkopolska Odnowa Wsi”. 3. Brak zaangażowania osób po kursie kulinarnym w działalność na rzecz wsi. 4. Stosunkowo niewielkie urozmaicenie zajęć dla mieszkańców. 5. Brakujące punkty oświetleniowe na terenie wsi wpływające na poczucie bezpieczeństwa mieszkańców. 6. Brak dostatecznej woli współpracy zarządcy dróg wojewódzkich/powiatowych w zakresie poprawy bezpieczeństwa mieszkańców. 7. Zwiększający się ruch samochodowy na drodze wojewódzkiej.</p>	<p>1.1. Organizacja cyklicznych imprez dla mieszkańców („Dzień dla Rodziny”, „Dożynki”, zabawy taneczne, itp.). 1.2. Organizacja akcji sprzątanania wsi połączone z ogniskiem dla uczestników, np. sprzątanie lasu gminnego w Ludomkach, sprzątanie parku w Ludomach. 1.3. Utworzenie w sołectwie grupy teatralno – kabaretowej. 1.4. Urozmaicenie oferty kulturalnej dla mieszkańców – „Kino pod wiatą”, utworzenie „strefy kibica” i wspólne oglądanie wydarzeń sportowych przez mieszkańców „na pięterku”. 1.5. Organizacja rajdów rowerowych, nordic-walking (np. na bagna Chlebowo), spływów kajakowych Welną i Flintą, dla mieszkańców. 1.6. Organizacja imprezy plenerowej dla mieszkańców z zabawą taneczną i koncertem gwiazdy muzyki disco-polo. 1.7. Rozwój oferty sportowej dla najmłodszych, kontynuowanie prowadzenia szkoły piłkarskiej, organizacja turniejów piłkarskich. 1.8. Organizacja kursów językowych, komputerowych, dla mieszkańców. 1.9. Aktualizowanie informacji na profilach społecznościowych i stronach internetowych sołectwa, organizacji pozarządowych, OSP, w celu zwiększenia promocji przedsięwzięć podejmowanych przez sołectwo). 1.10. Utworzenie strony internetowej sołectwa. 1.11. Przekazanie kompetencji nieformalnej Grupy Odnowy Wsi na rzecz stowarzyszenia „Aktywni Razem:” 2.1. Wnioskowanie do Zarządu Dróg Wojewódzki o poprawę bezpieczeństwa na DW 178 poprzez budowę chodnika (lub ciągu pieszo-rowerowego) w kierunku Orłowa, wraz z montażem barierek. 2.2. Wnioskowanie do Zarządu Dróg Powiatowych o poprawę bezpieczeństwa na drodze powiatowej w kierunku Ryczywołu, poprzez przedłużenie chodnika w kierunku Łaszczewca.</p>
--	---	--	---	--

D. BYT

<p>1. Promocja solectwa i rozwój postaw przedsiębiorczych wśród mieszkańców.</p>	<p>1. Informacje dostępne o wsi. Strony WWW. 2. Zasoby terenów. 3. Komunikacja – infrastruktura społeczna i techniczna. 4. Kapitał ludzki – mieszkańcy. 5. Zasoby rolnictwa.</p>	<p>1. Dostępne tereny pod zabudowę mieszkaniową. 2. Urokliwe gospodarstwa o potencjalne gospodarstwa agroturystycznego. 3. Położenie wsi na trasie przelotowej na Morze Bałtyckie. 4. Przynależność gminy Ryczywół oraz Stowarzyszenia Aktywni Razem do LGD Kraina trzech rzek – możliwość pozyskania środków z PROW na rozwój gospodarstw rolnych. 5. Zwiększenie promocji pobliskiego „Rezerwatu Chlebowo” (przyciągnięcie nowych mieszkańców).</p>	<p>1. Niewielka ilość zakładów pracy na terenie wsi. 2. Mała liczba terenów inwestycyjnych. Wyludnianie się miejscowości, spowodowane podążaniem mieszkańców za pracą.</p>	<p>1. Promocja terenów inwestycyjnych (pod budownictwo mieszkaniowe i przemysł). 2. Promowanie solectwa na Facebooku, na stronie internetowej gminy, organizacji pozarządowych, instytucji, w miarę możliwości w prasie lokalnej. 3. Szkolenia dla mieszkańców w zakresie możliwości pozyskania środków finansowych na rozwój prowadzonej działalności. 4. Wsparcie mieszkańców w zakresie wykorzystania tworzenia gospodarstw agroturystycznych i ich promocja przez solectwo (organizowanie imprez integracyjnych dla mieszkańców na bazie lokalnych zasobów). 5. Promocja lokalnych zasobów przyrodniczych pobliskiego rezerwatu „Bagna Chlebowo”. 6. Promocja lokalnych artystów podczas imprez organizowanych na terenie solectwa (np. w celu zwiększenia zainteresowania ich produktami – np. rzeźby p. Mieczysłwa Koguta).</p>
--	--	---	--	---

Kluczowy problem	Odpowiedź	Propozycja projektu	Czy nas stać na realizację? (tak/nie)		Punktacja	Hierarchia
			Organizacyjnie	Finansowo		
Co nas najbardziej zintegruje?	Prace społeczne oraz spotkania integracyjne mieszkańców.	Organizacja festynu pn. „Dzień dla Rodziny” (festyn z gastronomią, atrakcjami i konkurencjami dla dzieci oraz zabawą taneczną).	TAK	NIE	2,3,2,3,3,4=17	IV
Na czy nam najbardziej zależy?	Rewitalizacja zbiorników wodnych	Rewitalizacja zbiorników wodnych np. Łaszczewiec -staw.(pięknieje wielkopolska wieś)	NIE	NIE	5,5,4,5,5,1=25	II
Co nam najbardziej przeszkadza?	Zaniedbane tereny zielone i chodniki we wsiach.	Podjęcie rozmów z gminą na temat utworzenia stanowiska i zatrudnienia gospodarza zieleni w Gminie Ryczywół, wioski tematyczne, Smart Village	NIE	NIE	4,4,5,4,4,2=23	III
Co najbardziej zmieni nasze życie?	Budynek integracji mieszkańców z zapleczem socjalnym	Budowa świetlicy wiejskiej i budynku socjalnego na boisku sportowo-rekreacyjnym, rozwój infrastruktury sportowo-rekreacyjnej Orłowo, Ludomki, Łaszczewiec	NIE	NIE	5,5,5,4,5,5=29	I
Co nam przyjdzie najłatwiej?	Organizacja zajęć oraz imprez dla dzieci i dorosłych	Cykliczna organizacja zajęć rozwijających talenty dzieci i młodzieży.	TAK	NIE	1,1,1,1,1,5=10	V

**Na realizację jakiego projektu planujemy
pozyskać środki zewnętrzne? Z jakich
źródeł?**

„Rewitalizacja stawu w Łaszczewcu wraz z zagospodarowaniem przyległego terenu”
(konkurs „Pięknieje wielkopolska wieś” / wkład własny – fundusz sołecki, budżet gminy).

rozwój infrastruktury sportowo-rekreacyjnej Orłowo, Ludomki, ogrodu sensorycznego w parku w
Ludomach (Konkurs „Nasza Wieś, naszą wspólną sprawą”).

**Podpisy przedstawicieli Grupy Odnowy Wsi:
uczestniczących w przygotowaniu dokumentu:**

Grażyna Foedke, Monika Olech, Magdalena Nogalska,
Bernadeta Filoda, Małgorzata Kwiatkowska, Kamila Bartkowiak,

,

Podpis/podpisy moderatora/ów odnowy wsi:

Małgorzata Napierała, Krzysztof Pacholak

Załączniki:

1. Listy obecności na warsztatach sołeckich
2. Dokumentacja zdjęciowa z przeprowadzonej wizji terenowej oraz warsztatów sołeckich (płyta CD).

UZASADNIENIE

Sołecka Strategia Rozwoju Sołectwa Ludomy została wypracowana przez mieszkańców przy udziale moderatora w 2017 roku. Nie posiada ona określonych ram czasowych. W związku z niewykonaniem wszystkich działań zawartych w programie długoterminowym odnowy wsi, podjęto w sołectwie decyzję o aktualizacji programu krótkoterminowego, który został przyjęty Uchwałą nr 4/2022 zebrania wiejskiego Sołectwa Ludomy z dnia 20 października 2022 roku. Sołecka strategia rozwoju sołectwa oraz zawarte w niej działania są niezbędne przy wnioskowaniu o środki unijne oraz środki z programu Wielkopolska Odnowa Wsi.