



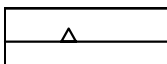

















# MIEJSCOWY PLAN ZAGOSPODAROWANIA PRZESTRZENNEGO DLA TERENÓW POŁOŻONYCH W OBRĘBACH EWIDENCYJNYCH GORZEWO I RYCZYWÓŁ, GMINA RYCZYWÓŁ

ZAŁĄCZNIK NR 1 DO UCHWAŁY NR XXXI/280/2021 RADY GMINY RYCZYWÓŁ Z DNIA 29 PAŹDZIERNIKA 2021 R.

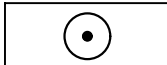
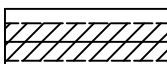

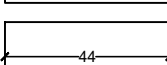
ARKUSZ 1

## OZNACZENIA

### OZNACZENIA STANOWIĄCE OBOWIAZUJĄCE USTALENIA PLANU

	GRANICA OBSZARU OBJĘTEGO PLANEM
	LINIE ROZGRANICZAJĄCE TERENY O RÓŻNYM PRZEZNACZENIU LUB RÓŻNYCH ZASADACH ZAGOSPODAROWANIA
	NIEPRZEKRACZALNE LINIE ZABUDOWY
	OBIEKTY I OBSZARY ZABYTKOWE WPISANE DO REJESTRU ZABYTKÓW
	OBIEKTY ZABYTKOWE UJĘTE W GMINNEJ EWIDENCJI ZABYTKÓW
	STREFY OCHRONY KONSERWATORSKIEJ ZE WIDENCJONOWANYCH STANOWISK ARCHEOLOGICZNYCH
	TERENY ZABUDOWY MIESZKANIOWEJ JEDNORODZINNEJ
	TERENY ZABUDOWY MIESZKANIOWEJ WIELORODZINNEJ
	TEREN ZABUDOWY MIESZKANIOWEJ WIELORODZINNEJ Z USŁUGAMI
	TERENY ZABUDOWY ZAGRODOWEJ W GOSPODARSTWACH ROLNYCH, HODOWLANYCH I OGRODNICZYCH
	TEREN ZABUDOWY USŁUGOWEJ
	TEREN OBSŁUGI PRODUKCJI W GOSPODARSTWACH ROLNYCH, HODOWLANYCH I OGRODNICZYCH
	TEREN OBIEKTÓW PRODUKCYJNYCH, SKŁADÓW I MAGAZYNÓW LUB ZABUDOWY USŁUGOWEJ
	TERENY ZIELENI URZĄDZONEJ
	TERENY ZIELENI OGRODOWEJ
	TERENY ROLNICZE
	TEREN INFRASTRUKTURY TECHNICZNEJ - ELEKTROENERGETYKA
	TEREN DROGI PUBLICZNEJ KLASY ZBIORCZEJ
	TERENY DRÓG PUBLICZNYCH KLASY DOJAZDOWEJ
	TERENY DRÓG WEWNĘTRZNYCH

### OZNACZENIA O CHARAKTERZE INFORMACYJNYM

	POMNIKI PRZYRODY
	PAS TECHNICZNY NAPOWIETRZNEJ LINII ELEKTROENERGETYCZNEJ ŚREDNIEGO NAPIĘCIA 15 kV
	ROWY MELIORACYJNE
	LINIE WYMIAROWE [m]